

ROMÂNIA
JUDEȚUL BISTRIȚA NĂSĂUD
CONSILIUL LOCAL AL ORAȘULUI BECLEAN

HOTĂRÂRE

privind trecerea din domeniul privat al orașului Beclean, în domeniul public al acestuia, a unui imobil - teren situat în intravilanul orasului Beclean

Consiliul Local al orașului Beclean întrunit în ședința ordinară din data de 15.11.2019 în prezența a unui număr de 15 din totalul de 17 consilieri în funcție;

Având în vedere:

-Agenției Naționale pentru Locuințe nr. 21608/02.10.2019, înregistrată la Primăria orașului Beclean sub nr. 9095/08.10.2019;

-Referatul de aprobare nr. 10178/06.11.2019 al Primarului orașului Beclean – domnul Nicolae Moldovan;

-Raportul nr. 10179/06.11.2019 întocmit de d-l Toth Ștefan – șef Birou urbanism din cadrul Primăriei orașului Beclean;

-Avizele comisiilor de specialitate din cadrul Consiliului Local, nr. 10493 și nr. 10494 din 15.11.2019;

În conformitate cu:

-art. 36 din Legea nr. 18/1991;

-art. 1138 Codul Civil;

-art. 230 punctul bb din Legea nr. 71/2011 de punere în aplicare a Legii nr. 287 privind Codul civil.

În temeiul dispozițiilor art. 129 alin. (2) lit. (c), alin. (6) lit. c) art. 139 alin. (3) lit g) și art. 196 alin. (1) lit. a) și art. 197 din Ordonanța de Urgență a Guvernului nr. 57/2019 privind Codul administrativ cu modificările și completările ulterioare;

HOTĂRĂȘTE:

Art.1. Se aprobă propunerea de trecere din domeniul privat al orașului Beclean în domeniul public al acestuia, a unui imobil - teren situat în intravilanul orașului Beclean înscris în CF nr. 29525, situat în localitatea Beclean, str. Petru Maior, nr. 26, județul Bistrița-Năsăud, având suprafața de 1.858 mp.


Art.2. Se aprobă înscrierea în Cartea Funciară a imobilului teren identificat în C.F. nr. 29525 în favoarea domeniului public al orașului Beclean.

Art.3.Cu ducerea la îndeplinirea hotărârii se încredințează Primarul și Compartimentul de urbanism din cadrul Primăriei orașului Beclean.

Art.4.Prezenta hotărâre se aduce la cunoștință prin grija secretarului orașului și se transmite prin secretariatul Consiliului Local către:

- Primarul orașului;
- Direcția economică;
- Compartimentul de urbanism;
- Instituția Prefectului Județului Bistrița-Năsăud.

Președinte de ședință,
Zăgrean Ioan




Contrasemnează,
Secretar general u.a.t. oraș Beclean
Oprea Simiona Crinela



Nr. 116 din 15.11.2019

Hotărârea a fost adoptată cu 15 voturi „pentru”
D.B.M.



Oficiul de Cadastru și Publicitate Imobiliară BISTRITA-NASAUD
Biroul de Cadastru și Publicitate Imobiliară Beclean

EXTRAS DE CARTE FUNCİARĂ PENTRU INFORMARE

Carte Funciară Nr. 29525 Beclean

Nr. cerere	10545
Zlúa	03
Luna	07
Anul	2019



Cod verificare
100071164996

A. Partea I. Descrierea imobilului

TEREN Intravilan

Adresa: Loc. Beclean, Str Petru Maior, Jud. Bistrita Nasaud

Nr. Crt	Nr. cadastral Nr. topografic	Suprafața* (mp)	Observații / Referințe
A1	29525	1.858	Teren neimprejmuit;

B. Partea II. Proprietari și acte

Înscrieri privitoare la dreptul de proprietate și alte drepturi reale	Referințe
10545 / 03/07/2019	
Act Administrativ nr. HCL NR. 61, din 16/05/2019 emis de CONSILIUL LOCAL AL ORASULUI BECLEAN;	
B3 Intabulare, drept de PROPRIETATE dobandit anterior prin incheierea nr. 9366/14.07.2017 si dezmembrare, dobandit prin Lege, cota actuala 1/1	A1
1) ORASUL BECLEAN, CIF:4548821, DOMENIUL PRIVAT	

C. Partea III. SARCINI .

Înscrieri privind dezmembrările dreptului de proprietate, drepturi reale de garanție și sarcini	Referințe
NU SUNT	

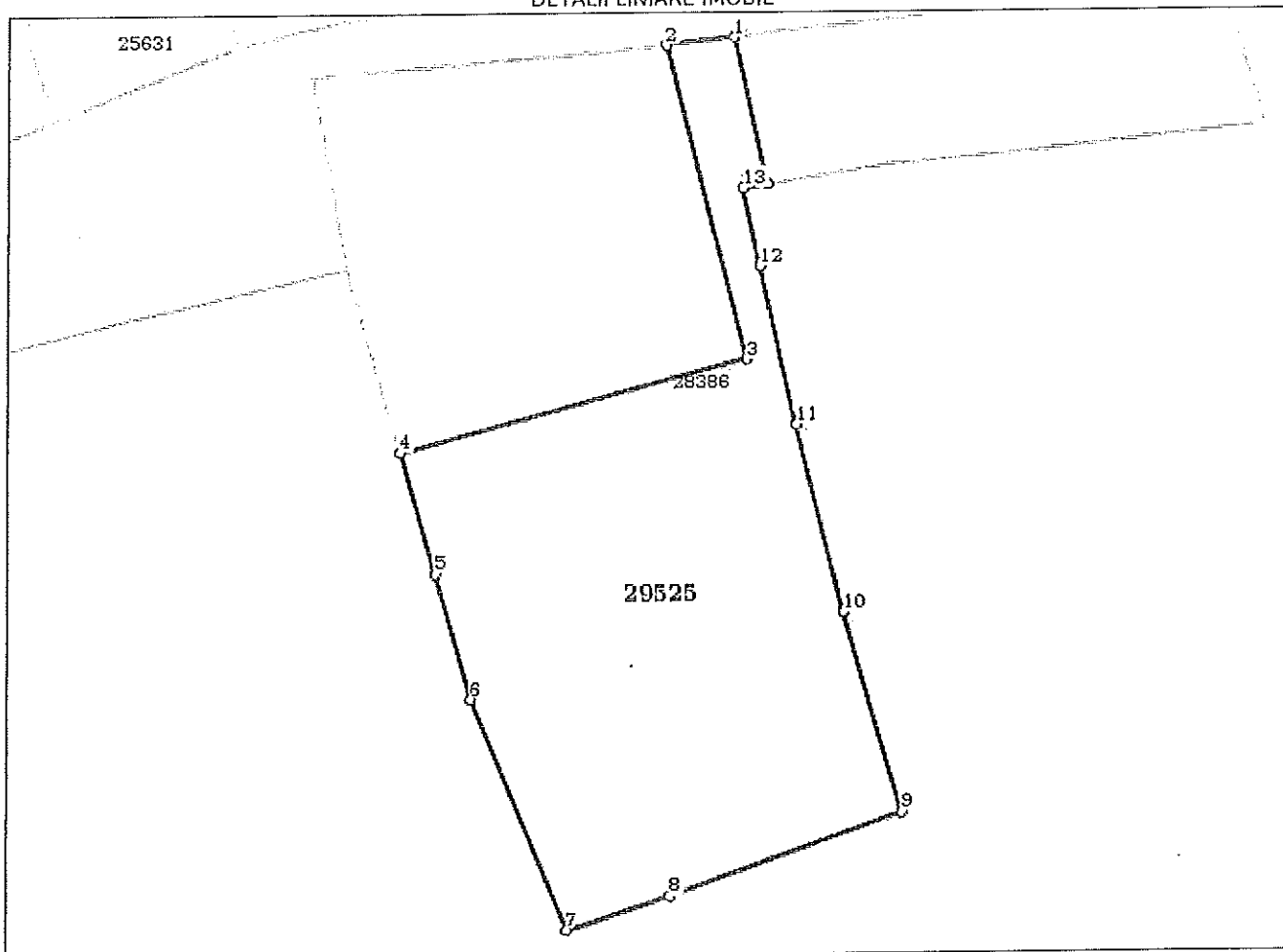
Anexa Nr. 1 La Partea I

Teren

Nr cadastral	Suprafața (mp)*	Observații / Referințe
29525	1.858	

* Suprafața este determinată în planul de proiecție Stereo 70.

DETALII LINIARE IMOBIL



Date referitoare la teren

Nr Crt	Categorie folosință	Intra vilan	Suprafața (mp)	Tarla	Parcelă	Nr. topo	Observații / Referințe
1	curți construcții	DA	1.858	-	-	-	

Lungime Segmente

1) Valorile lungimilor segmentelor sunt obținute din proiecție în plan.

Punct început	Punct sfârșit	Lungime segment (m)
1	2	6.584
2	3	30.89
3	4	34.59
4	5	12.01
5	6	12.419
6	7	23.919

Punct început	Punct sfârșit	Lungime segment (m (m))
7	8	10.556
8	9	23.694
9	10	19.851
10	11	18.51
11	12	15.528
12	13	7.616
13	14	2.434
14	1	14.26

** Lungimile segmentelor sunt determinate în planul de proiecție Stereo 70 și sunt rotunjite la 1 milimetru.
 *** Distanța dintre puncte este formată din segmente cumulate ce sunt mai mici decât valoarea 1 milimetru.

Certific că prezentul extras corespunde cu pozițiile în vigoare din cartea funciară originală, păstrată de acest birou.

Prezentul extras de carte funciară este valabil la autentificarea de către notarul public a actelor juridice prin care se sting drepturile reale precum și pentru dezbateră succesiunilor, iar informațiile prezentate sunt susceptibile de orice modificare, în condițiile legii.


S-a achitat tariful de 180 RON, -Chitanța internă nr.2024769/03-07-2019 în suma de 180, pentru serviciul de publicitate imobiliară cu codul nr. 222, 251P.

Data soluționării,
11-07-2019

Data eliberării,
12-07-2019



Asistent Registrator,
CORNELIA ORBAN


(parafa și semnătura)

Referent,

(parafa și semnătura)

