ROMÂNIA
JUDEȚUL BISTRIȚA-NĂSĂUD
ORAȘUL BECLEAN
CONSILIUL LOCAL

HOTĂRÂRE

privind însușirea documentației cadastrale și înscrierea în cartea funciară a unui imobil drum aparținând domeniului public al orașului Beclean

Consiliul local al orașului Beclean întrunit în ședința extraordinară din data de 23 septembrie 2020 în prezența unui număr de 15 consilieri locali din totalul de 17 consilieri locali în funcție;

Având în vedere:

-Referatul de aprobare nr. 8146/22.09.2020 a Primarului orașului Beclean;

-Raportul nr. 8147/22.09.2020 întocmit de Biroul de urbanism din cadrul Primăriei orașului Beclean;

-Avizul comisiei de specialitate din cadrul Consiliului local, nr. 8175/ 23.09.2020;

În conformitate cu:

-prevederile art. 36 din Legea nr. 18/1991 privind fondul funciar, republicată;

-prevederile art. 1138 Cod Civil;

-prevederile art. 230 punctul bb din Legea nr. 71/2011 pentru punerea în aplicare a Legii nr. 287/2009 privind Codul Civil;

-prevederile Legii nr.7/1996 a cadastrului și publicității imobiliare, republicată;

-prevederile art. 132 alin. (1), art. 133 alin.(1), art. 134 din Ordinul nr. 700/09.07.2014 al Directorului General al Agenției Naționale de Cadastru și Publicitate Imobiliară pentru aprobarea Regulamentului de avizare, recepție și înscriere în evidențele de cadastru și carte funciară;

-prevederile Legii nr. 52/2003 privind transparența decizională în administrația publică;

-prevederile Legii nr. 544/2001 privind liberul acces la informațiile de interes public;

În temeiul dispozițiilor: art. 129, alin. (1), alin. (2), lit. c), alin. (6) lit. c), art. 139 alin. (2) , art. 196, alin. (1), lit. a) și art. 197 din Ordonanța de Urgență a Guvernului nr. 57/2019 privind Codul administrativ, cu modificările și completările ulterioare;

CONFORM CU ORIGINALUL

HOTĂRĂȘTE:

Art.1. Se aprobă însușirea documentației cadastrale necesară primei înscrieri a unui imobil drum aparținând domeniului public al orașului Beclean, județul Bistrița-Năsăud, cu lungimea de 3760 m, lățimea de 7-13 m, în suprafață de 36.857 mp. conform documentației întocmită de Expertul Orban Dan Răzvan.

Art.2. Se aprobă înscrierea în evidențele de Carte Funciară a imobilului- drum conform Anexei care face parte integrantă din prezenta hotărâre, în favoarea domeniului public al orașului Beclean.

Art.3. Se certifică faptul că imobilul- drum cu datele de identificare din Anexă, se află la prima înscriere în sistemul integrat de cadastru și carte funciară.

Art.4. Cu ducerea la îndeplinirea hotărârii se încredinţează Primarul şi Biroul de urbanism din cadrul Primăriei oraşului Beclean.

Art.5. Prezenta hotărâre se aduce la cunoştinţă publică prin grija Secretarului general uat oraş Beclean şi se transmite prin secretariatul Consiliului local către:

-Primarul oraşului;

-Biroul de urbanism;

-Instituţia Prefectului Judeţului Bistriţa-Năsăud.

Preşedinte de şedinţă,
Pop Vasile

Contrasemnează,
Secretar general u.a.t. oraș Beclean
Oprea Simiona Crinela

CONFORM CU ORIGINALUL

Nr. 79 din 23.09.2020
Hotărârea a fost adoptată cu 15 voturi „pentru"
D:D.M.

Anexa
la HCL Nr. 79/23.09.2020

DOCUMENTATIE CADASTRALA NECESARA PRIMEI INSCRIERI IN SISTEMUL INTEGRAT DE CADASTRU SI CARTE FUNCIARA A UNUI IMOBIL DRUM

BENEFICIAR: ORASUL BECLEAN

Orasul Beclean, Aleea Trandafirilor, nr. 2, jud. Bistrita-Nasaud

ADRESA CORPULUI DE PROPRIETATE:

Orasul Beclean si localitatea Rusu de Jos, jud Bistrita-Nasaud

CONFORM CU ORIGINALUL

Întocmit:
ORBAN V. Dan-Razvan
AUT. Nr. 0112/19.08.2016

Persoana fizică autorizată OCPI să execute lucrări de cadastru general și cărți funciare
CERTIFICAT DE AUTORIZARE
Seria B Nr. 0112/19.08.2016
ORBAN DAN RAZVAN
Categoria B

MEMORIU TEHNIC

1. **Adresa imobil:** UAT Beclean, orasul Beclean si localitatea Rusu de Sus, jud. BISTRITA-NASAUD
2. **Tipul lucrarii:** Documentatie cadastrala necesara primei inscrieri a unui imobil drum in Sistemul integrat de cadastru si carte funciara.
3. **Prezentare a situatiei din teren:**

Imobilul drum care face obiectul prezentei documentatii este situate pe teritoriul administrativ al orasului Beclean si al localitatii Rusu de Jos, jud. Bistrita-Nasaud.

Mentionez ca, masuratorile s-au efectuat pe limitele reale, indicate de reprezentati ai Primariei orasului Beclean, rezultand o suprafata de 36857 mp.

La adresa de mai sus nu exista constructii.

4. **Operatiuni topo-cadastrale efectuate:**
   - Aparatura folosita: receptor GPS Hi-Target V60.
   - Metoda ridicarii folosita: metoda GPS RTK.
   - Precizia masuratorilor: $\pm$ 0.014 m pe X, $\pm$ 0.014 m pe Y si $\pm$ 0.016 m pe Z.
   - Sistemul de coordonate utilizat: Proiectia Stereografica 70.
   - Calculul suprafetei s-a realizat prin metoda analitica, pe baza coordonatelor punctelor de pe conturul acesteia.
   - Suprafata reala masurata este de 36857 mp.
   - Limitele imobilului sunt pasnice, neexistand litigii cu vecinii, care au participat la masuratoare si sunt de acord cu limitele existente.
   - In urma verificarii bazei de date de la BCPI Beclean, s-a constatat ca imobilul, obiect al prezentei documentatii, se invecineaza cu alte imobile inscrise in Sistemul integrat de cadastru si carte funciara cu nr. cadastrale 27682, 26358, 28925, 28160 si 26356. In vederea pozitionarii laturilor comune s-au preluat coordonatele imobilelor cu nr. cadastrale 26356, 28925 si 27682, intrucat diferentele dintre coordonatele acestora se incadreaza in tolerantele prevazute de Regulament.
   - In baza documentatiei cadastrale se propune inscrierea imobilului drum in Sistemul integrat de cadastru si carte funciara, in favoarea Domeniului public al orasului Beclean, cu lungimea de 3760 m, latimea de 7-13 m si suprafata de 36857 mp.

S-a anexat la documentatie in format analog si digital:

i. Fisa de masuratori prin metoda GPS RTK
ii. Inventar de coordonate
iii. Calcul de suprafete

CONFORM CU ORIGINALUL

Data intocmirii: 22.09.2020

Intocmit,
ORBAN V. Dan-Razvan

Persoana fizică autorizată de ANCPI să execute lucrări de cadastru, geodezie și cartografie
CERTIFICAT DE AUTORIZARE Seria RO-BN-F Nr. 0112/19.08.2016
ORBAN DAN RAZVAN
Categoria B

PLAN DE AMPLASAMENT SI DELIMITARE A IMOBILULUI

Scara 1:500

Nr. Cadastral	Suprafata masurata (mp)	Adresa imobilului	
	36857	Orasul Beclean si localitatea Rusu de Jos, jud Bistrita-Nasaud - Extravilan	
Cartea Funciara nr.		UAT	Beclean

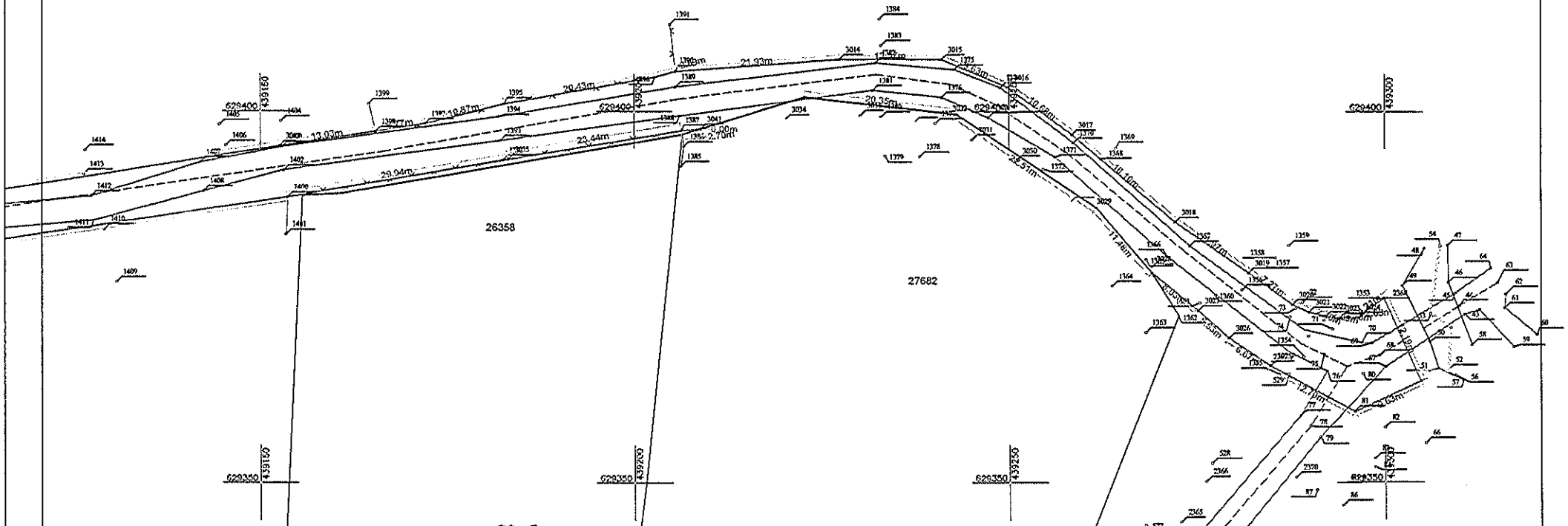

CONFORM CU ORIGINALUL

Persoana Fizica Autorizata de ANCPI sa execute lucrari de cadastru, geodezie si cartografie
CERTIFICAT DE AUTORIZARE Seria F-BN-F Nr. 0112/19.08.2016
ORBAN DAN RAZVAN
Categoria B

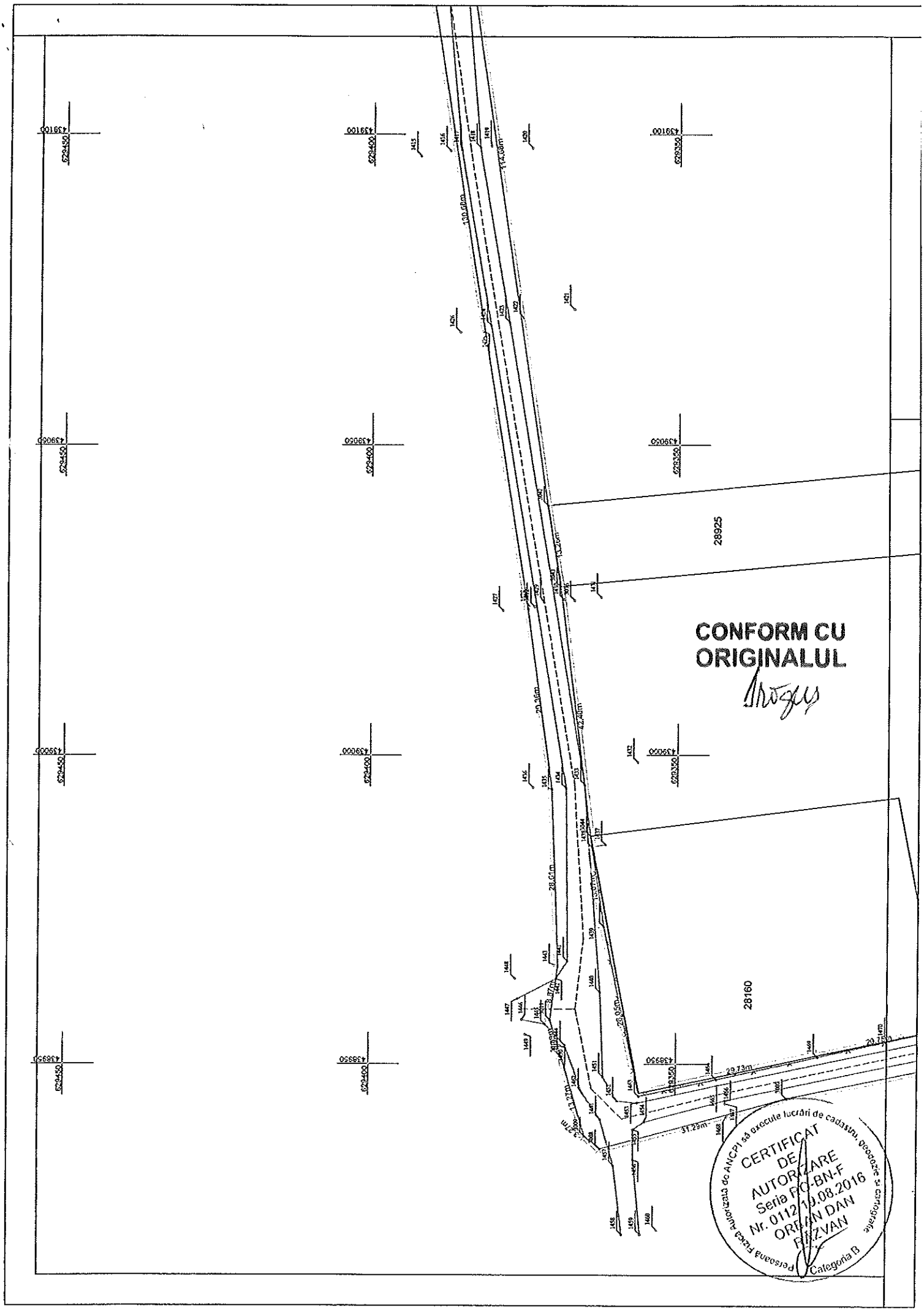
28925
28160
CONFORM CU
ORIGINALUL
Persoana fizică autorizată de ANCPI să execute lucrări de cadastru, geodezie și cartografie
CERTIFICAT
DE
AUTORIZARE
Seria RO-BN-F
Nr. 0112/19.08.2016
ORBAN DAN
RAZVAN
Categoria B

CONFORM CU
ORIGINALUL
CERTIFICAT
DE
AUTORIZARE
Seria O-BN-f
Nr. 0117/19.08.2016
ORBAN DAN
RAZVAN
Personal Fizică Autorizată de ANCPI să execute lucrări de cadastru
Regiunea B
116.56m
101.45m
41.00m
20.70m
2.03m
10.00m
2892

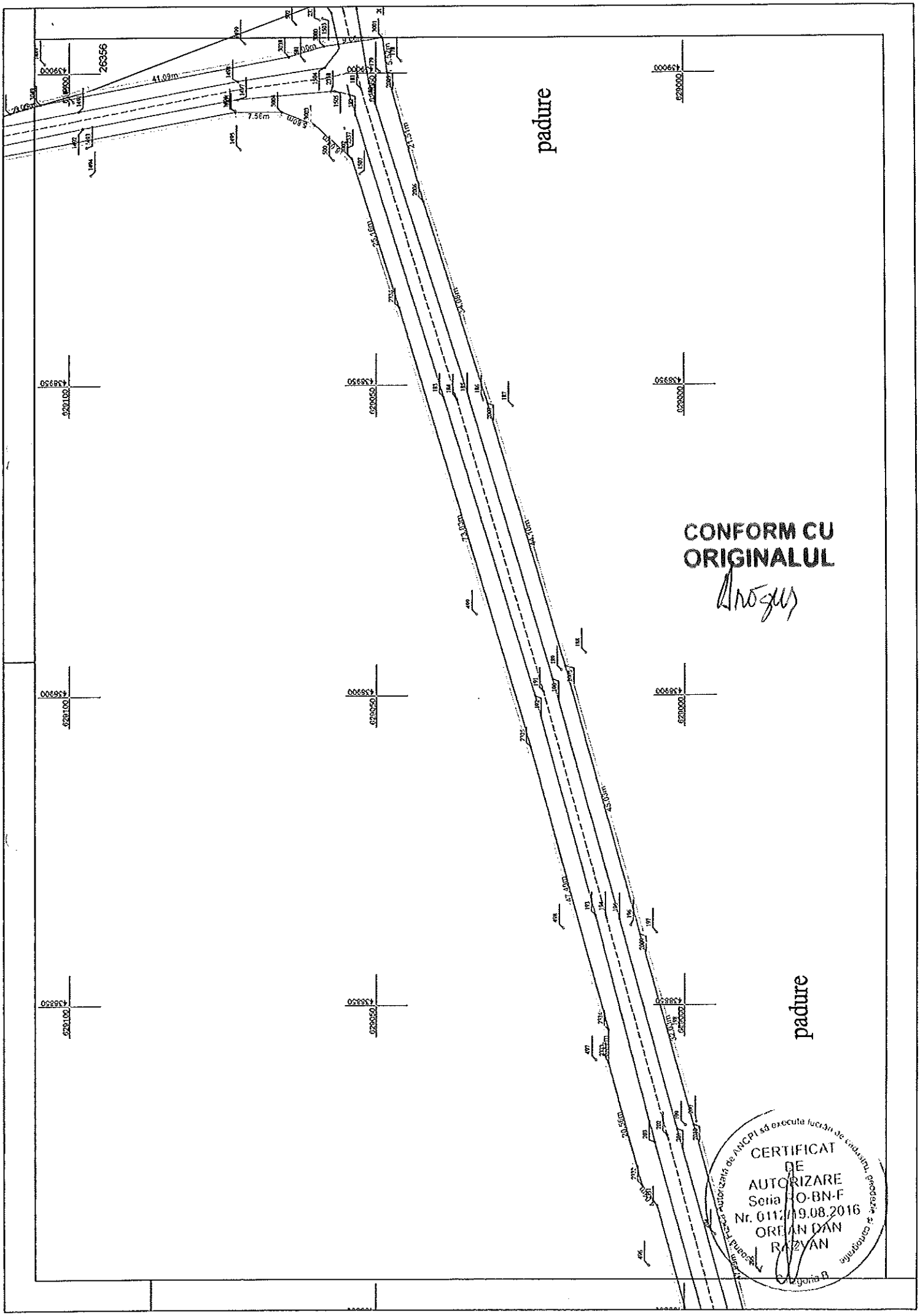
26356
41.09m
7.56m
padure
padure
CONFORM CU
ORIGINALUL
CERTIFICAT
DE
AUTORIZARE
Seria RO-BN-F
Nr. 011/19.08.2016
ORTAN DAN
RAZVAN
Categoria B

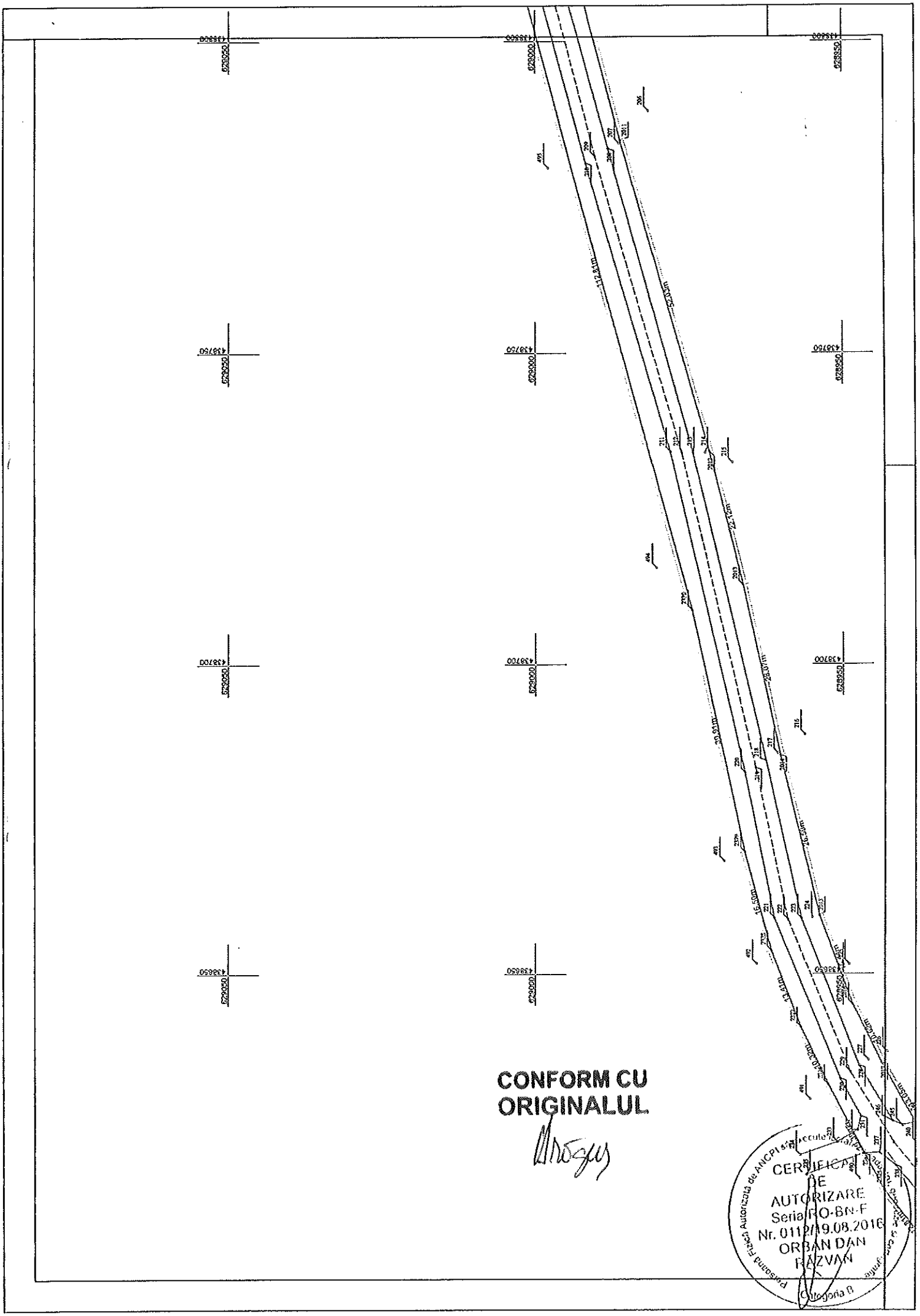
CONFORM CU
ORIGINALUL
CERTIFICAT
DE
AUTORIZARE
Seria RO-BN-F
Nr. 0112/19.08.2016
ORBAN DAN
RAZVAN
Categoria B

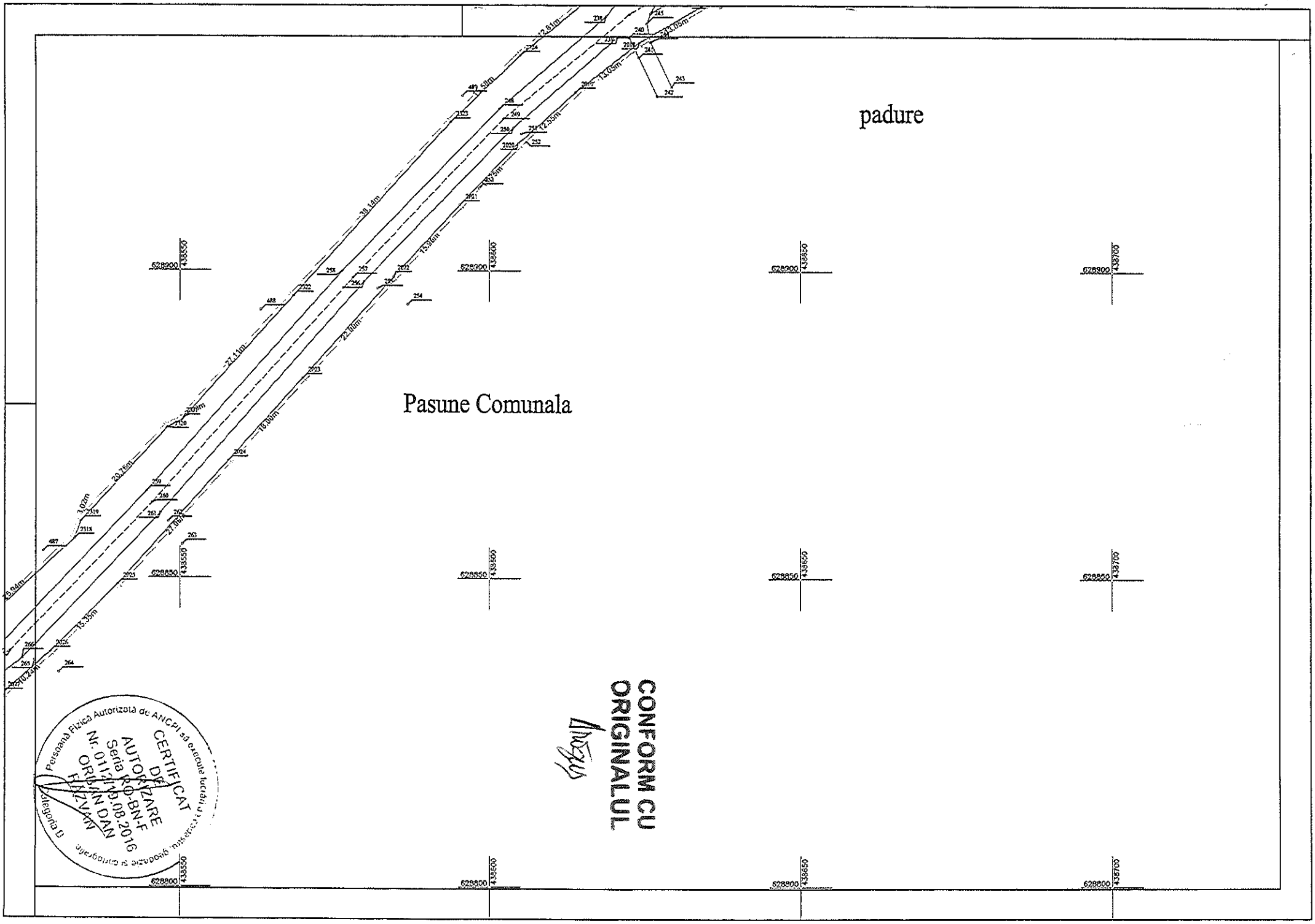
padure
Pasune Comunala
628900
628850
628800
433550
433600
433650
433700
CONFORM CU ORIGINALUL
Persoana Fizica Autorizata de ANCPI sa execute lucrari de cadastru, geodezie si cartografie
CERTIFICAT DE AUTORIZARE
Seria RO-BN-F
Nr. 0112/19.08.2016
ORBAN DAN FLAVIAN
Categoria B

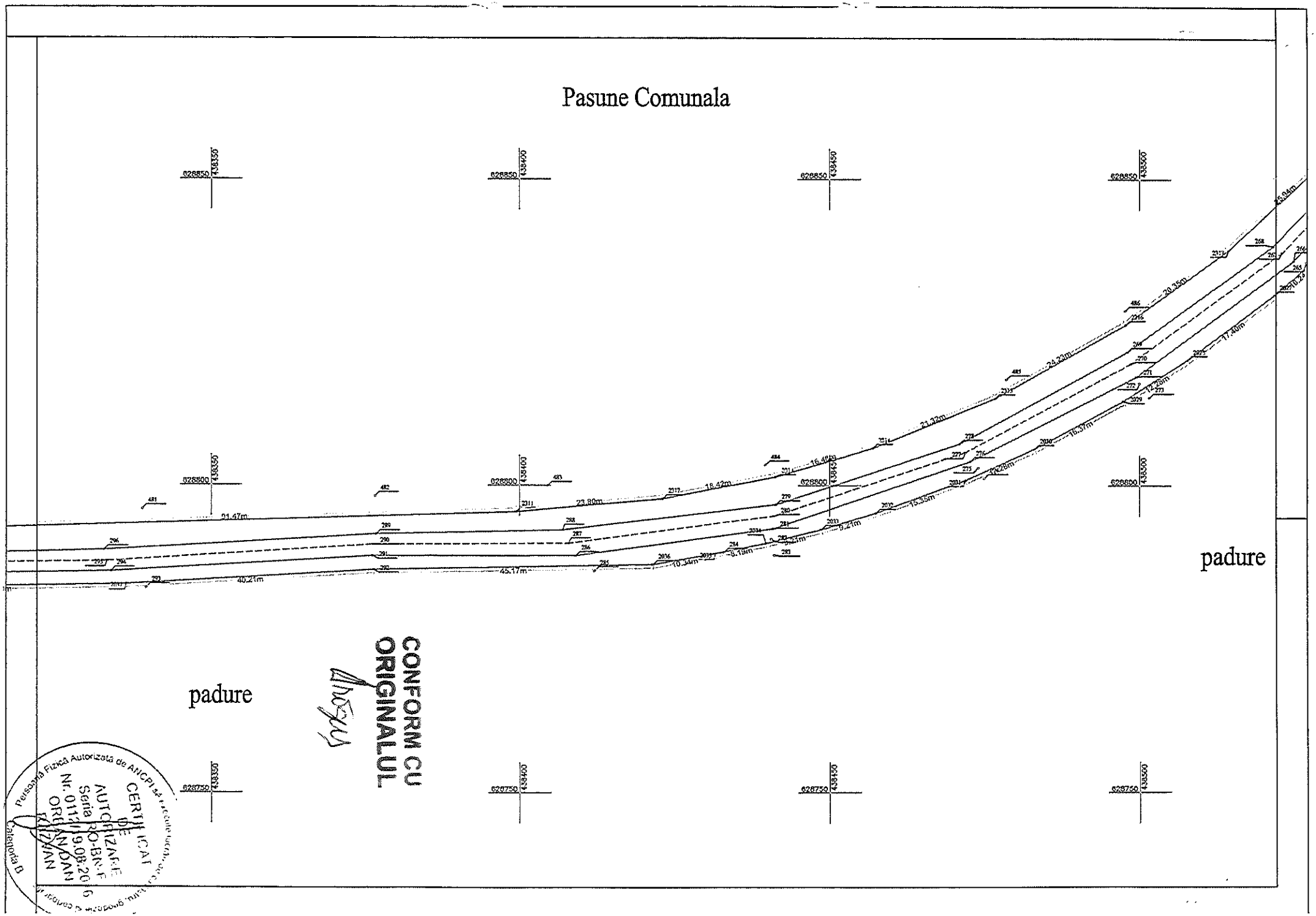
Pasune Comunala
padure
padure
CONFORM CU ORIGINALUL
Persoana Fizică Autorizată de ANCPI
CERTIFICAT DE AUTORIZARE
Seria RO-BN-F
Nr. 011/19.08.2016
ORDONDAN RAZVAN
Categoria B

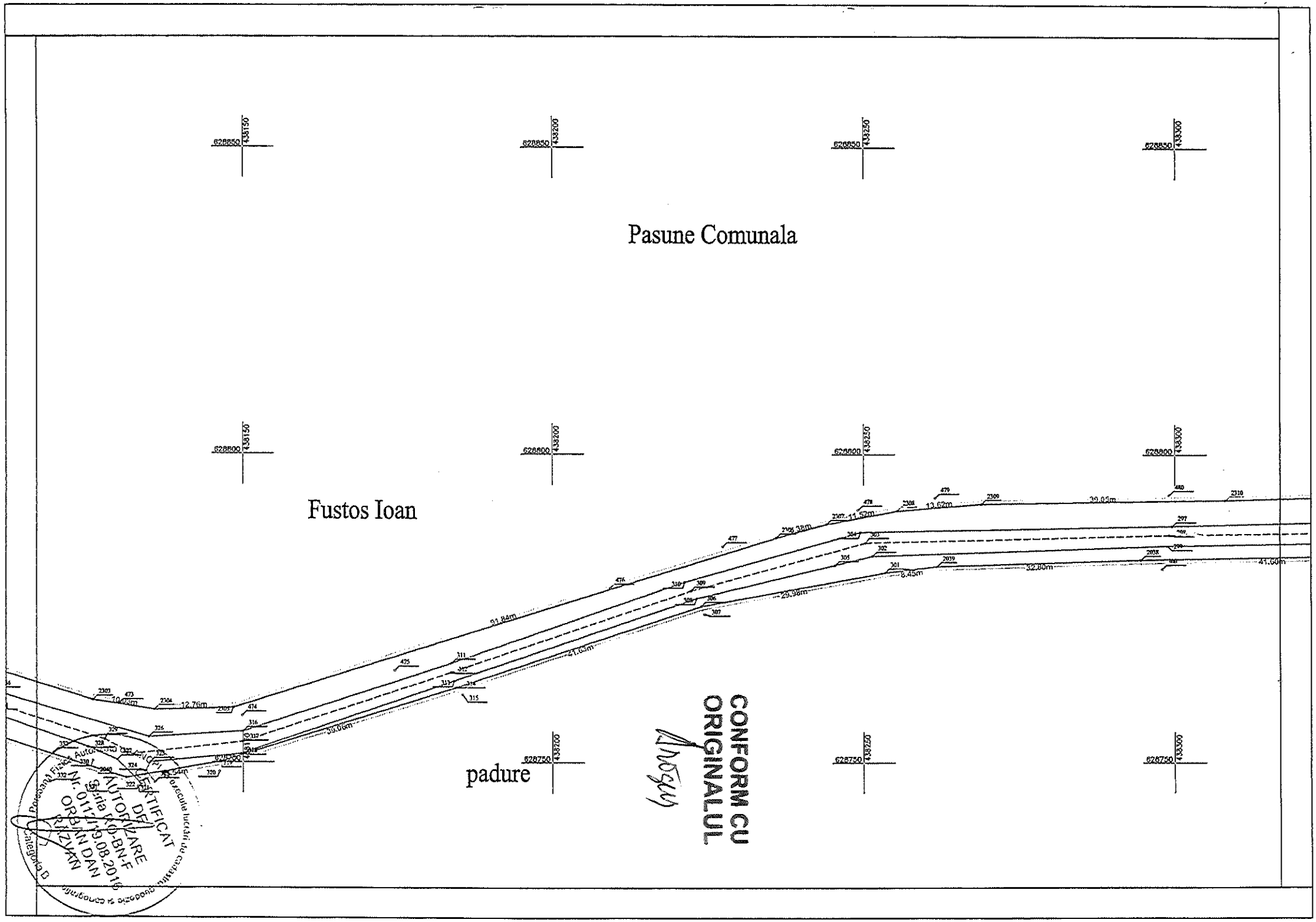
Pasune Comunala
Fustos Ioan
padure
CONFORM CU ORIGINALUL
CERTIFICAT DE AUTORIZARE Seria RO-BN-F Nr. 011/19.08.2016 ORBAN DAN RAZVAN
Categoria B

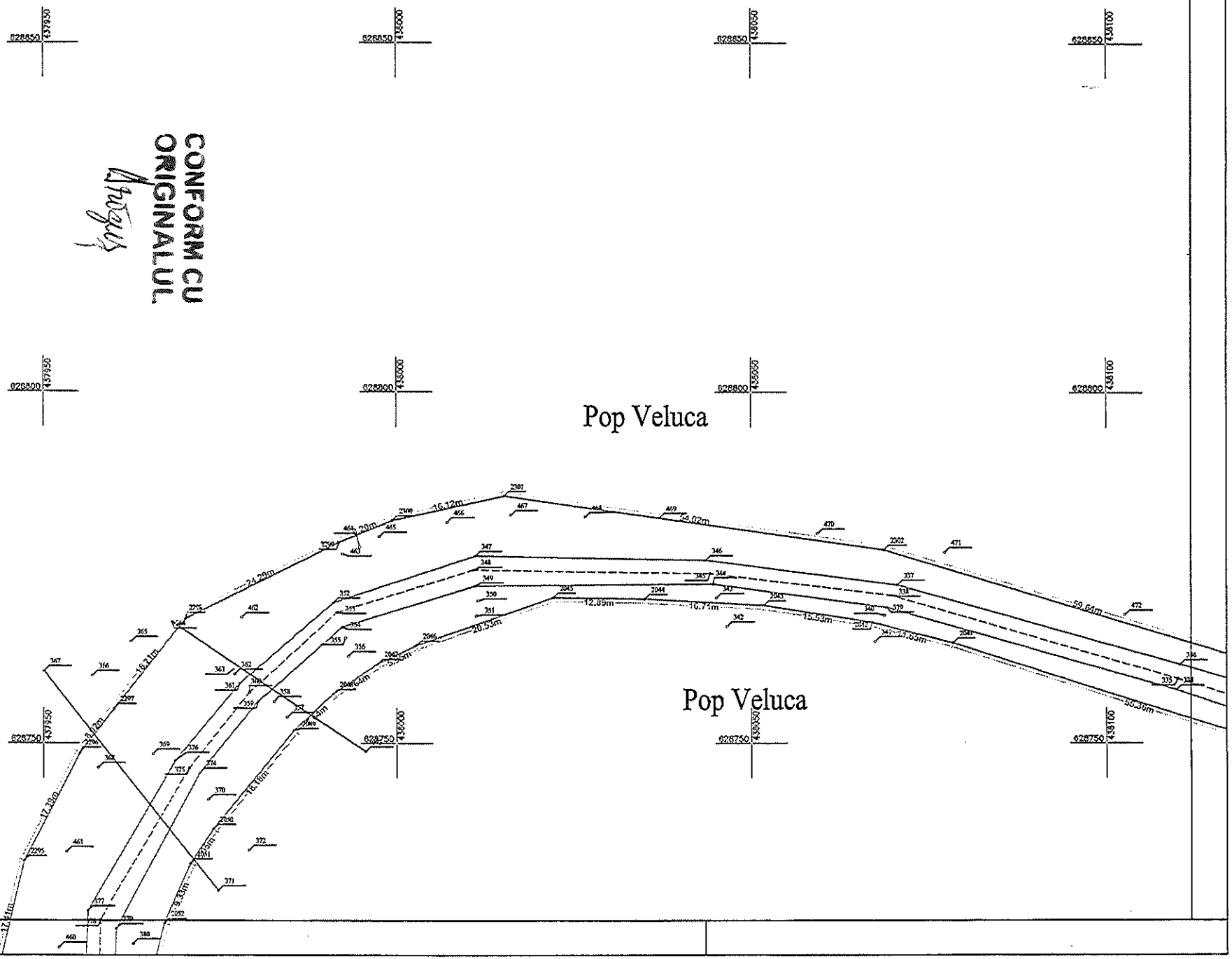

CONFORM CU ORIGINALUL

Persoană Fizică Autorizată de ANCPI să execute lucrări de cadastru, geodezie și cartografie
CERTIFICAT DE AUTORIZARE
Seria RC-BN-F
Nr. 0112/14.08.2016
ORBAN DAN
RAZVAN
Categoria B

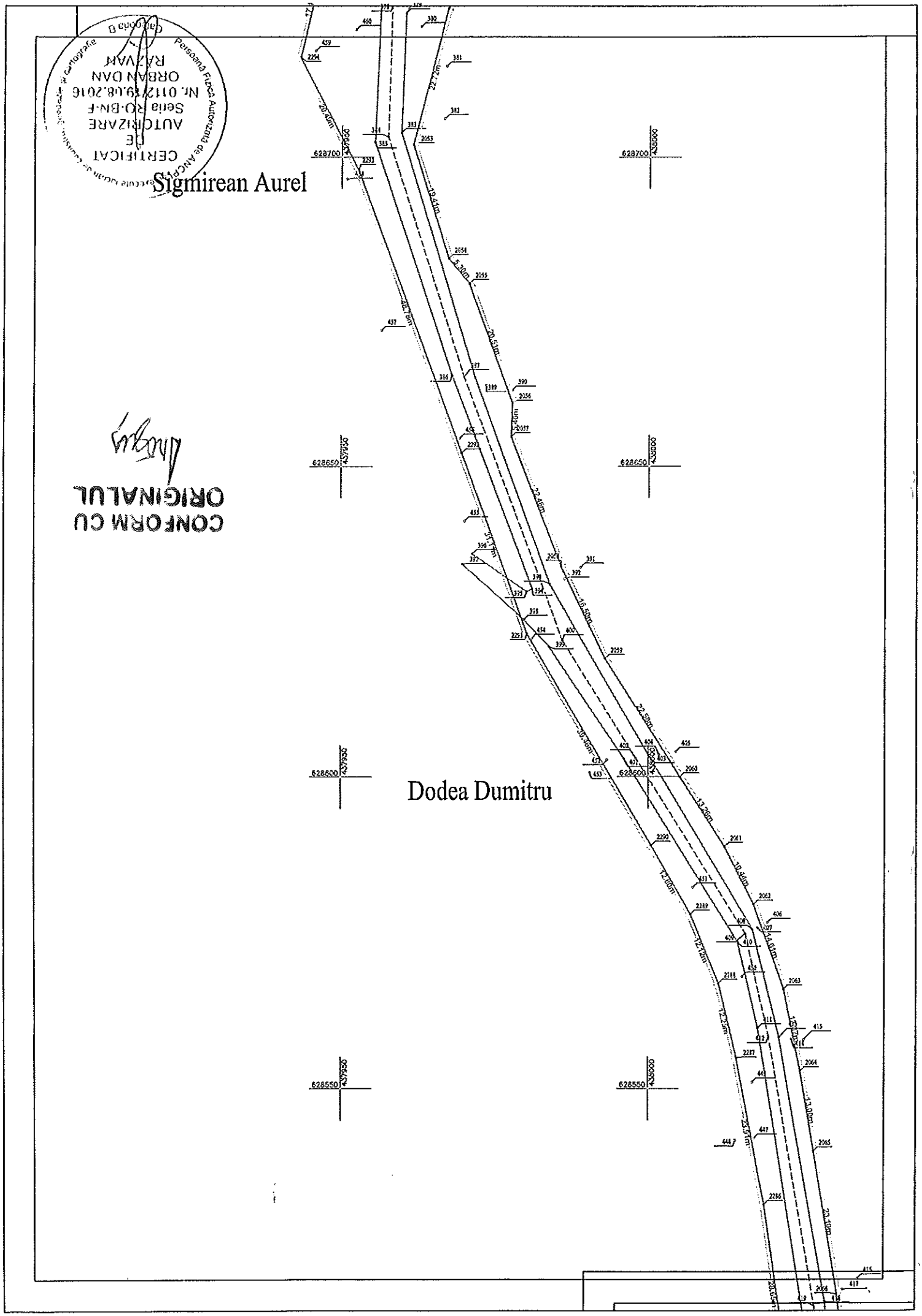
Sigmirean Aurel
Dodea Dumitru
CONFORM CU ORIGINALUL
CERTIFICAT DE AUTORIZARE Seria RO-BN-F Nr. 0112/19.08.2016 ORBAN DAN RAZVAN
Persoana Fizica Autorizata de ANCPI
628700
628650
628600
628550
435000
437950
20.40m
19.41m
5.30m
20.51m
22.46m
16.50m
22.59m
13.26m
10.46m
14.01m
13.00m
20.10m

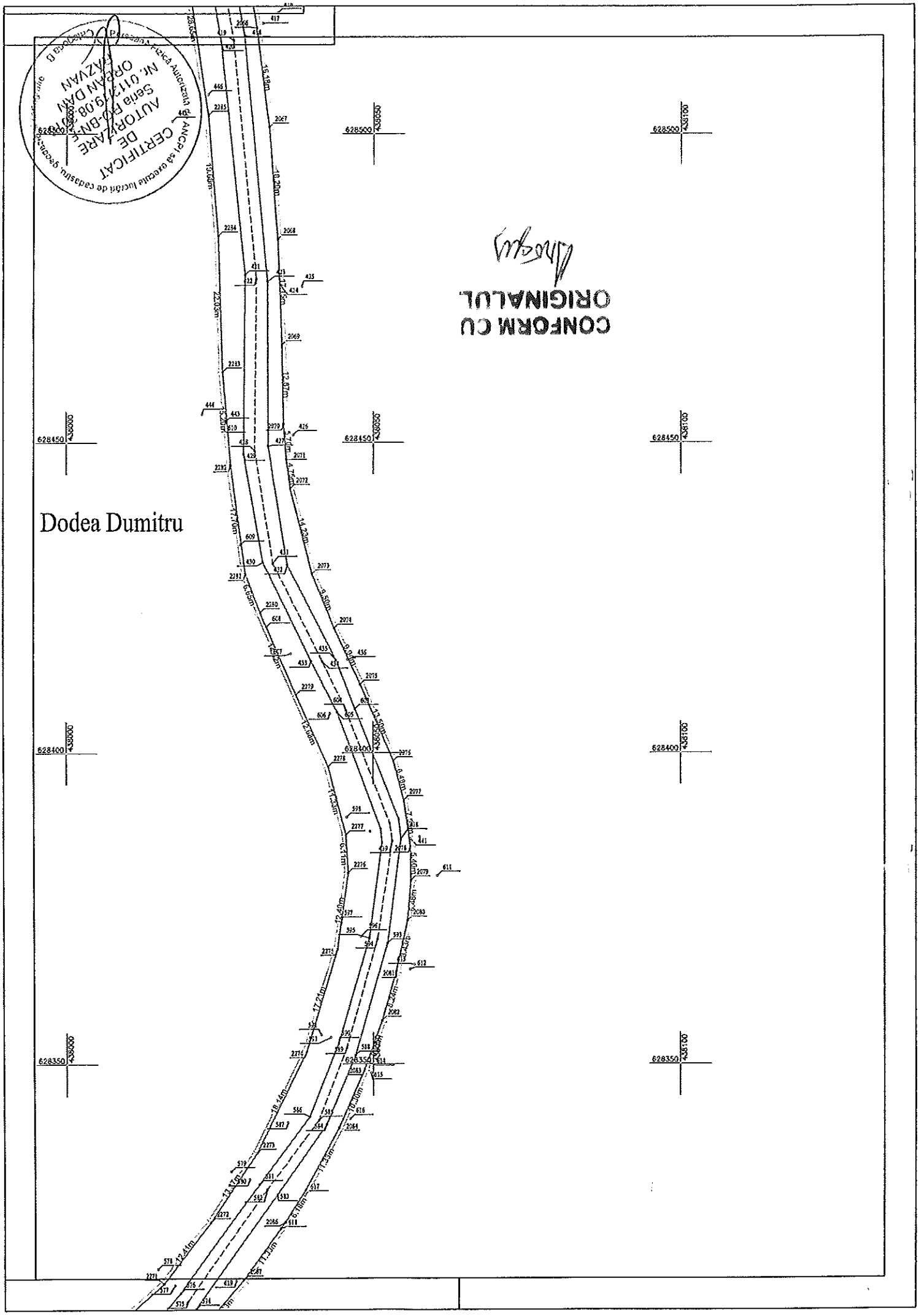
Dodea Dumitru
CONFORM CU ORIGINALUL
ANCPI
Oficiul de cadastru și geodezie Cluj
Birou Autorizat
CERTIFICAT DE AUTORIZARE
Seria PO-BN-E
Nr. 011219.08.2020
ORBAN DAN
GAZVAN
628500
628450
628400
628350
430000
430050
430100

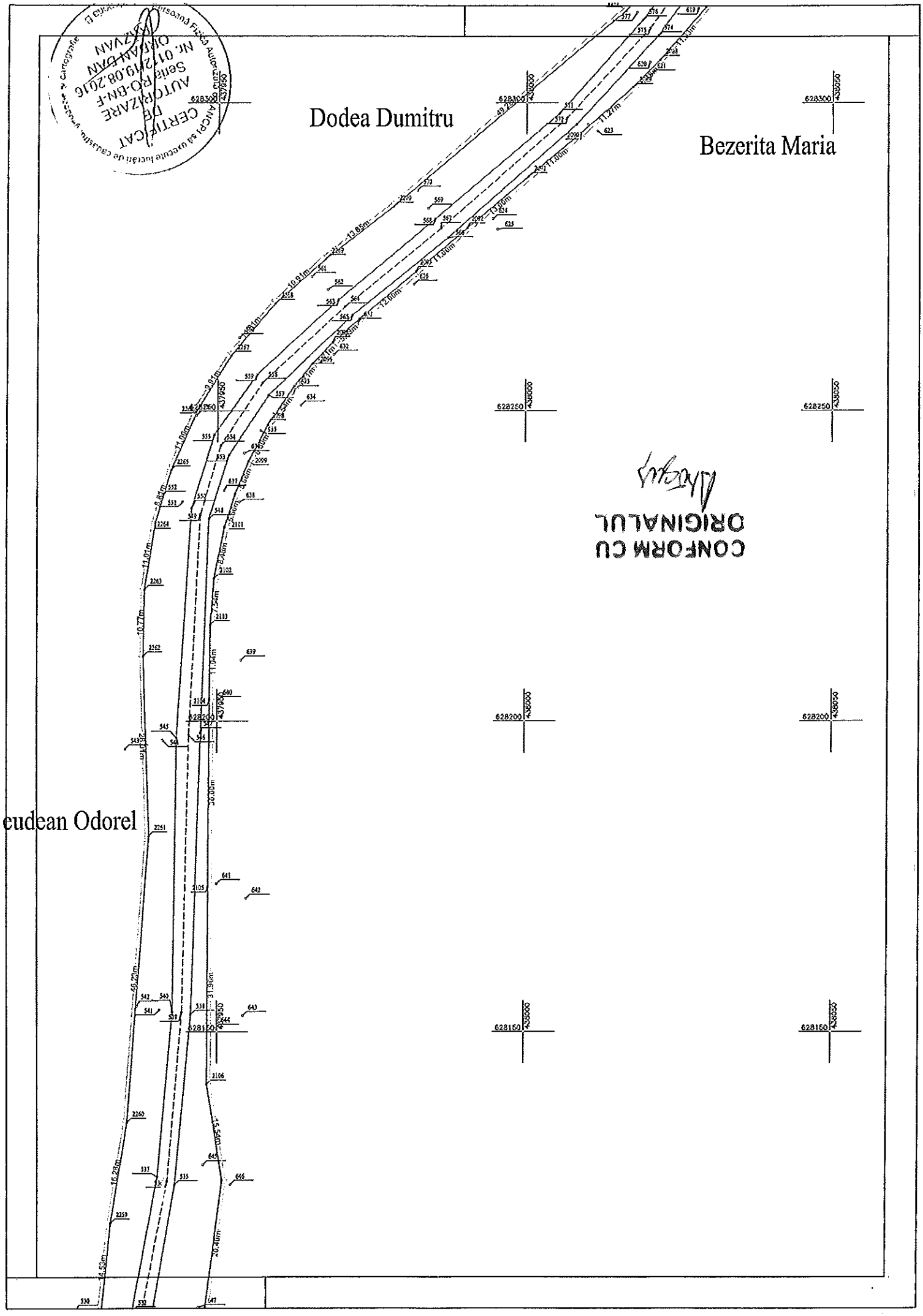
Dodea Dumitru
Bezerita Maria
eudean Odorel
CERTIFICAT DE AUTORIZARE Seria RO-BN-F Nr. 0112/19.08.2016 OMGAN-BIAN
CONFORM CU ORIGINALUL

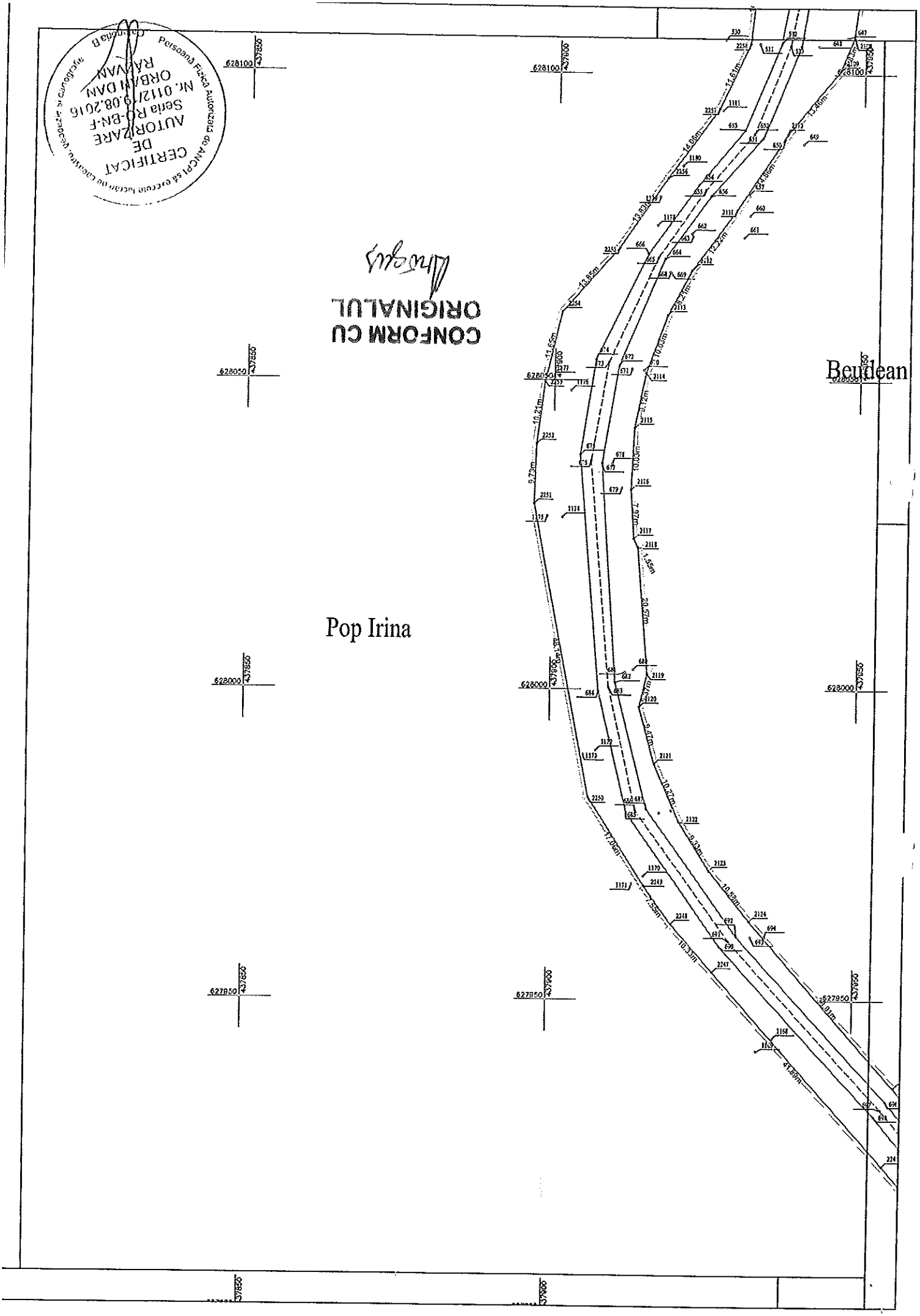
Pop Irina
Beudean
CERTIFICAT DE AUTORIZARE
Seria RO-BN-F Nr. 0112/19.08.2016
ORBAN DAN RALVAN
Persoana Fizică Autorizată de ANCPI să execute lucrări de cadastru geodezic și cartografie
CONFORM CU ORIGINALUL

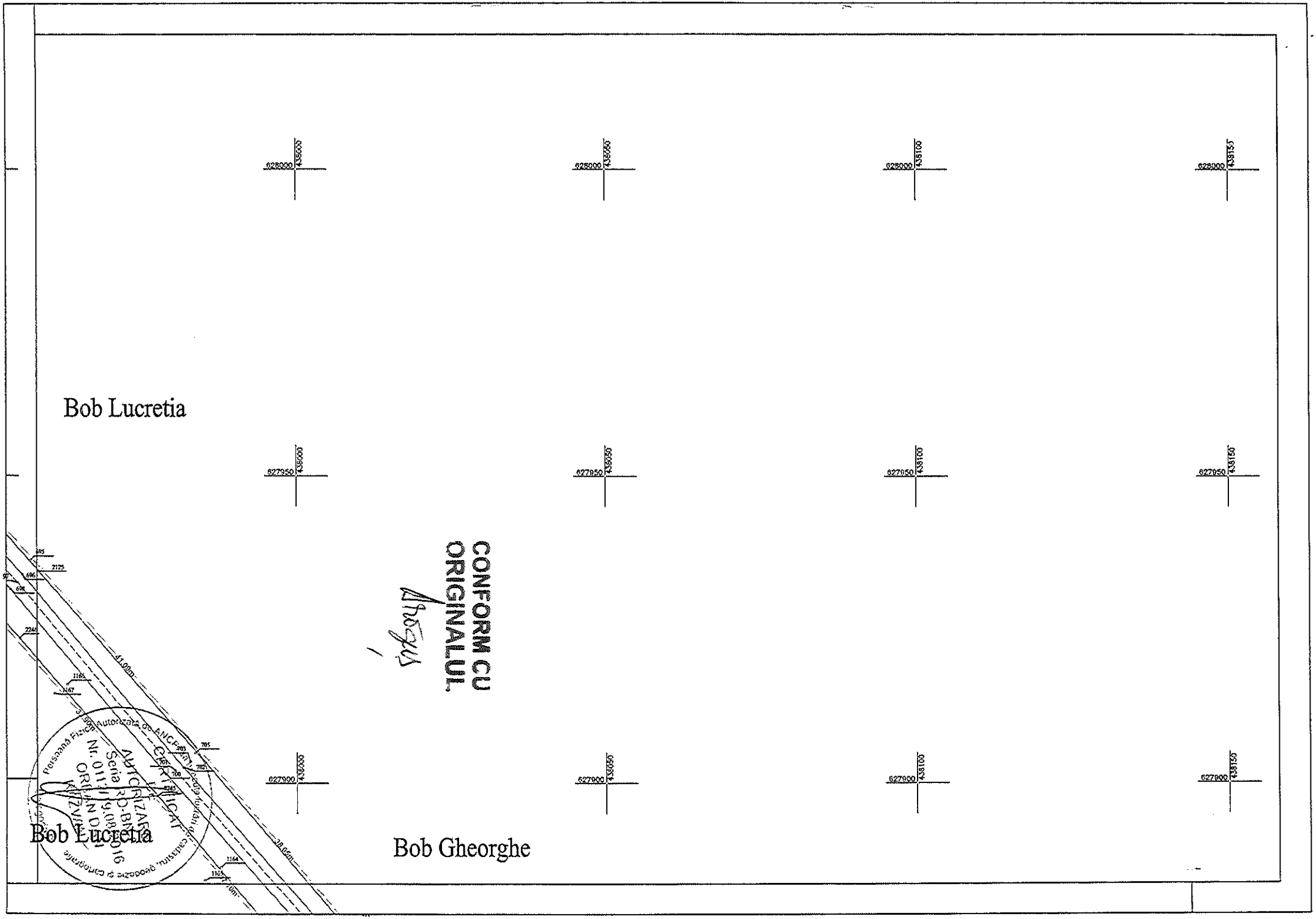
628000 438000
628000 438050
628000 438100
628000 438150
627950 438000
627950 438050
627950 438100
627950 438150
627900 438000
627900 438050
627900 438100
627900 438150
Bob Lucretia
Bob Lucretia
Bob Gheorghe
CONFORM CU ORIGINALUL
AUTORIZAȚIE Seria RO-BN Nr. 011119/08/2016 ORIEANDI
Autorizat de ANCPI pentru lucrări de cadastru, geodezie și cartografie
Persoană Fizică
CERTIFICAT
2125
696
2240
1167
1165
705
41.99m
38.60m
1164

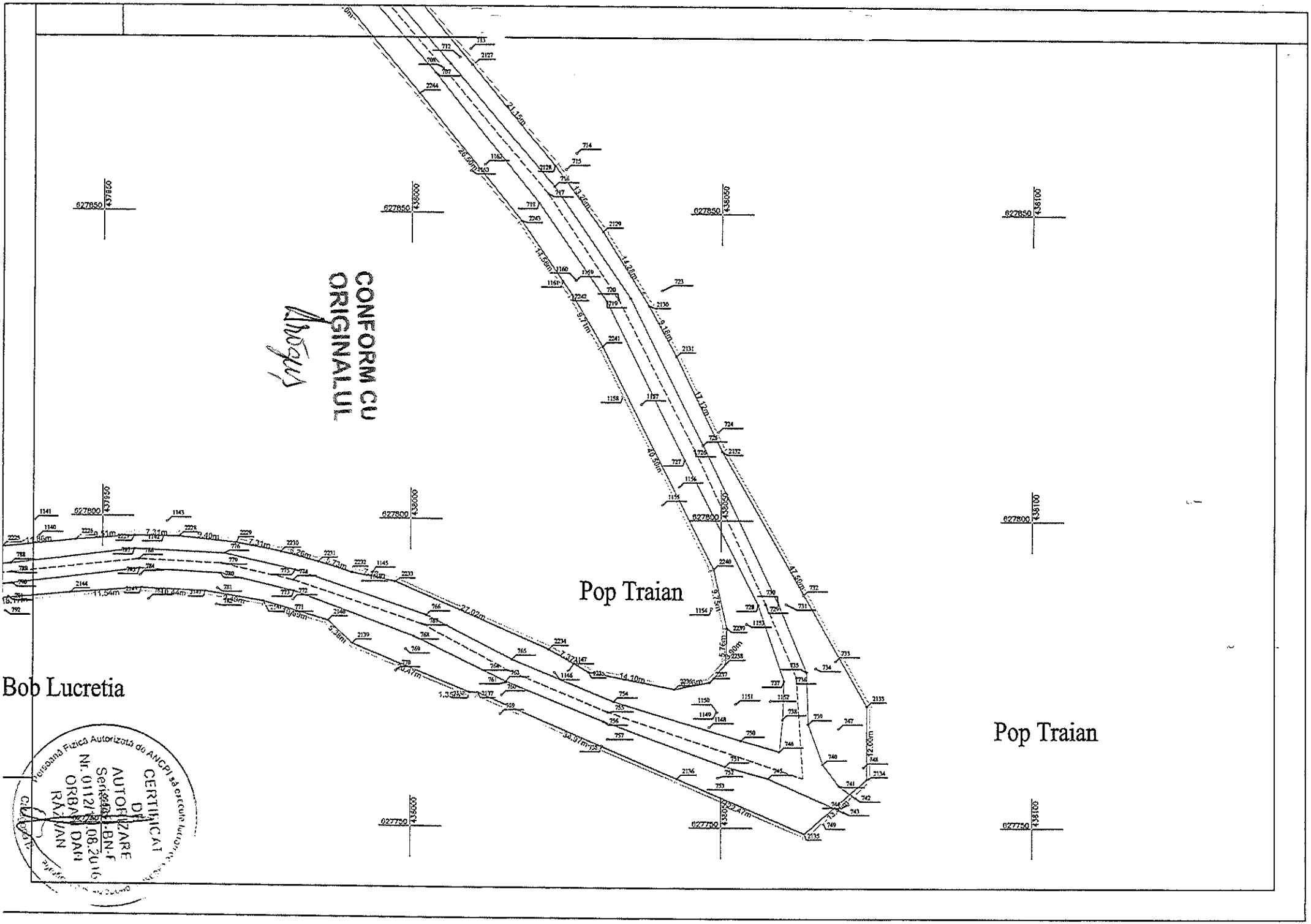
CONFORM CU ORIGINALUL
Pop Traian
Bob Lucretia
Pop Traian
Persoana Fizică Autorizată de ANCPI să execute lucrări de cadastru
CERTIFICAT DE AUTORIZARE Seria BN-F Nr. 0112/2008
ORBAN DAN RAZVAN

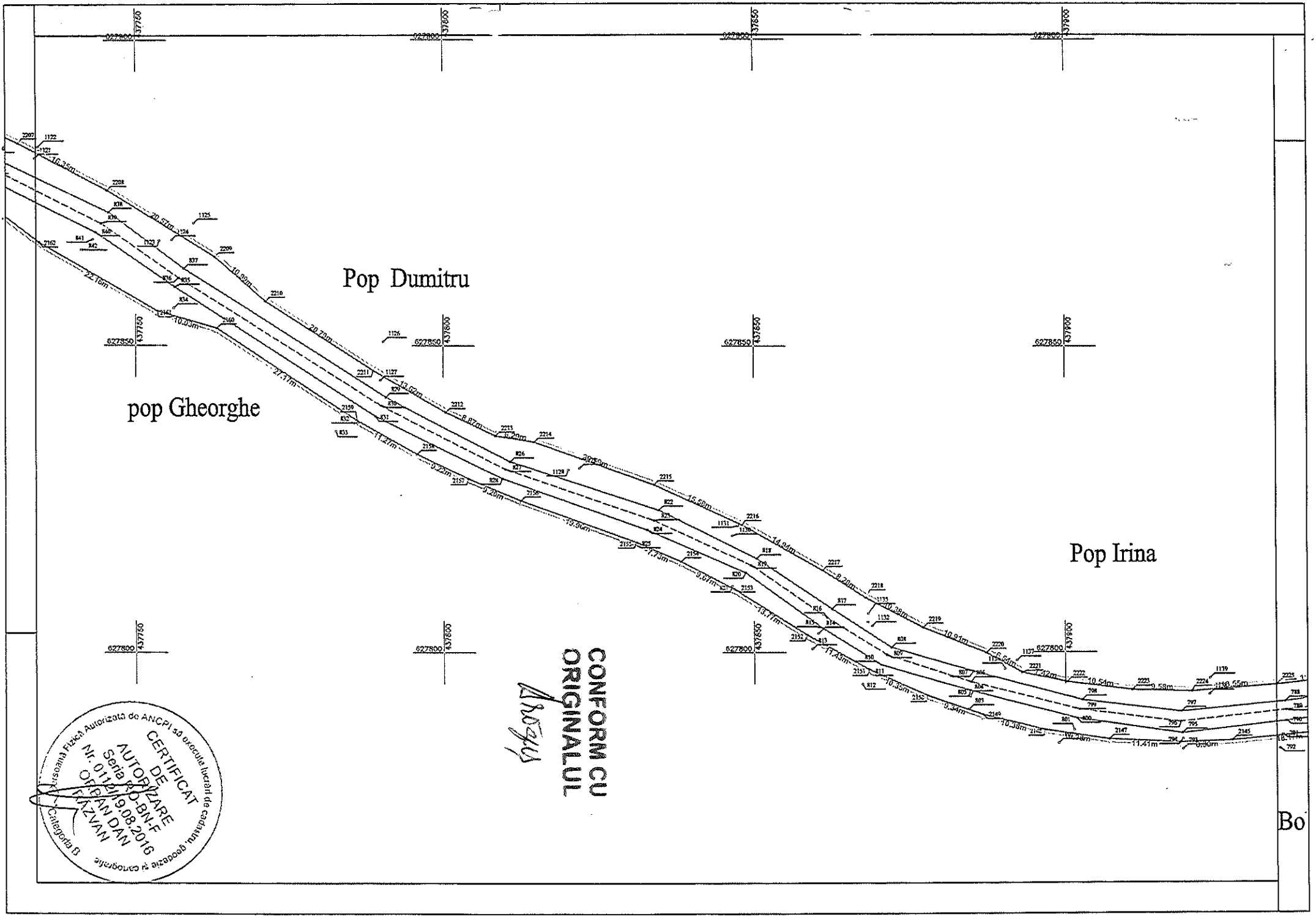
Pop Dumitru
pop Gheorghe
Pop Irina
CONFORM CU ORIGINALUL
Asociata Fizică Autorizată de ANCPI să execute lucrări de cadastru, geodezie și cartografie
Categoria B
CERTIFICAT DE AUTORIZARE
Seria RO-BN-F
Nr. 0112/19.08.2016
ORBAN DAN
RAZVAN

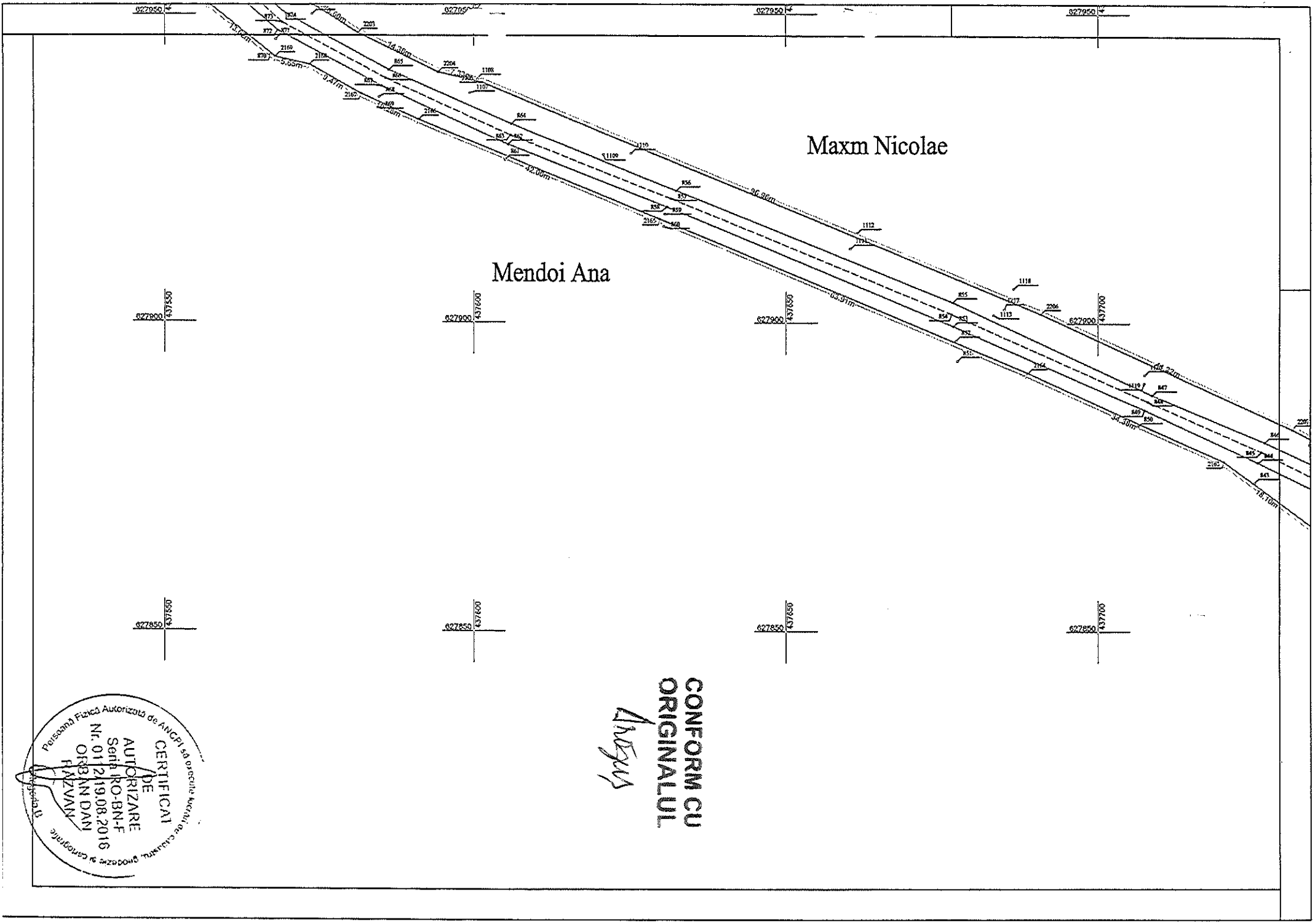

CONFORM CU ORIGINALUL

Persoană Fizică Autorizată de ANCPI să execute lucrări de cadastru, geodezie și cartografie
CERTIFICAT DE AUTORIZARE
Seria RO-BN-F
Nr. 01/2/19.08.2016
ORBAN DAN RAZVAN

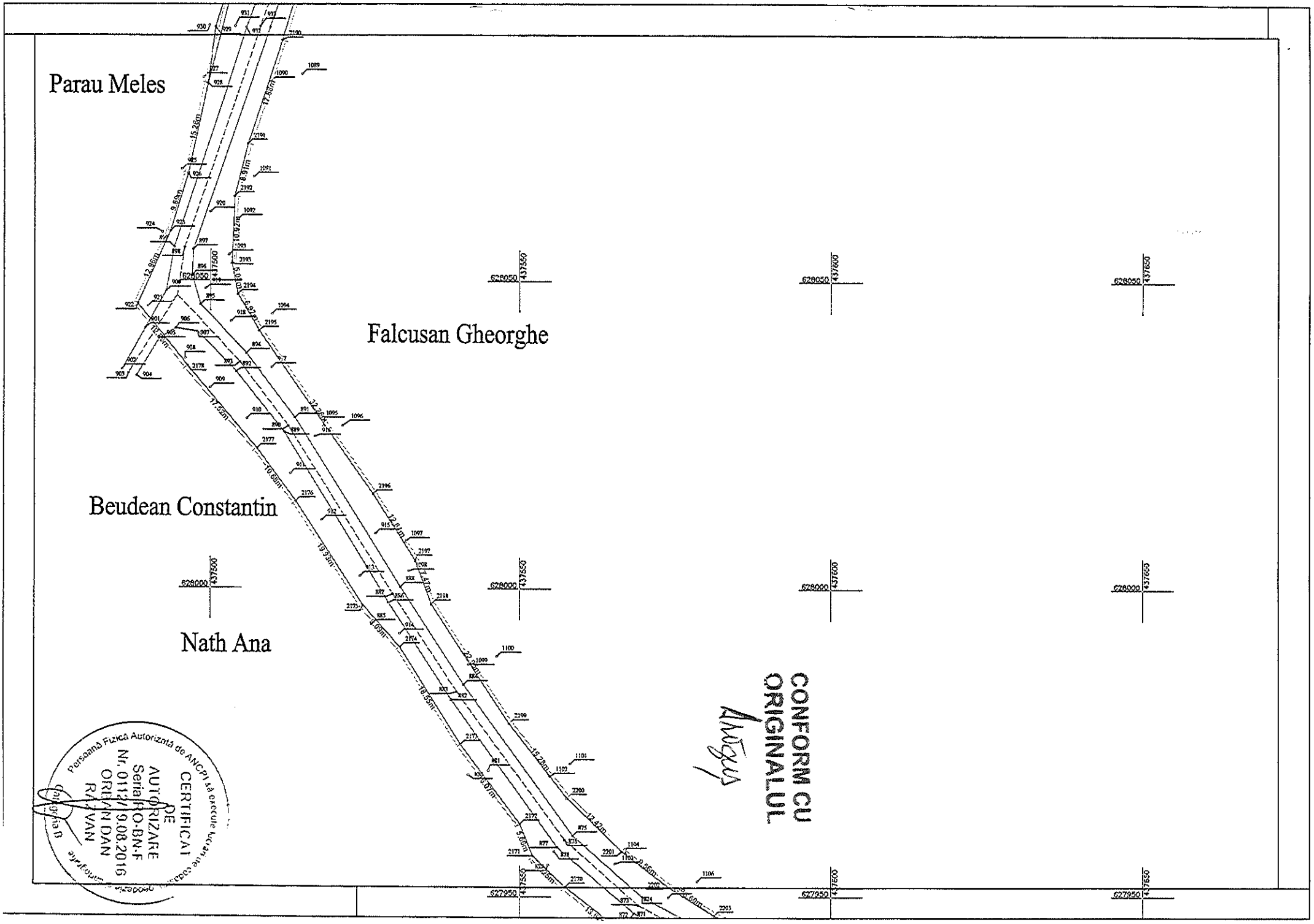
Parau Meles
Falcusan Gheorghe
Beudean Constantin
Nath Ana
CONFORM CU ORIGINALUL
Persoană Fizică Autorizată de ANCPI să execute lucrări de cadastru și geodezie
CERTIFICAT DE AUTORIZARE Seria RO-BN-F Nr. 0112/19.08.2016
ORLIAN DAN RAZVAN

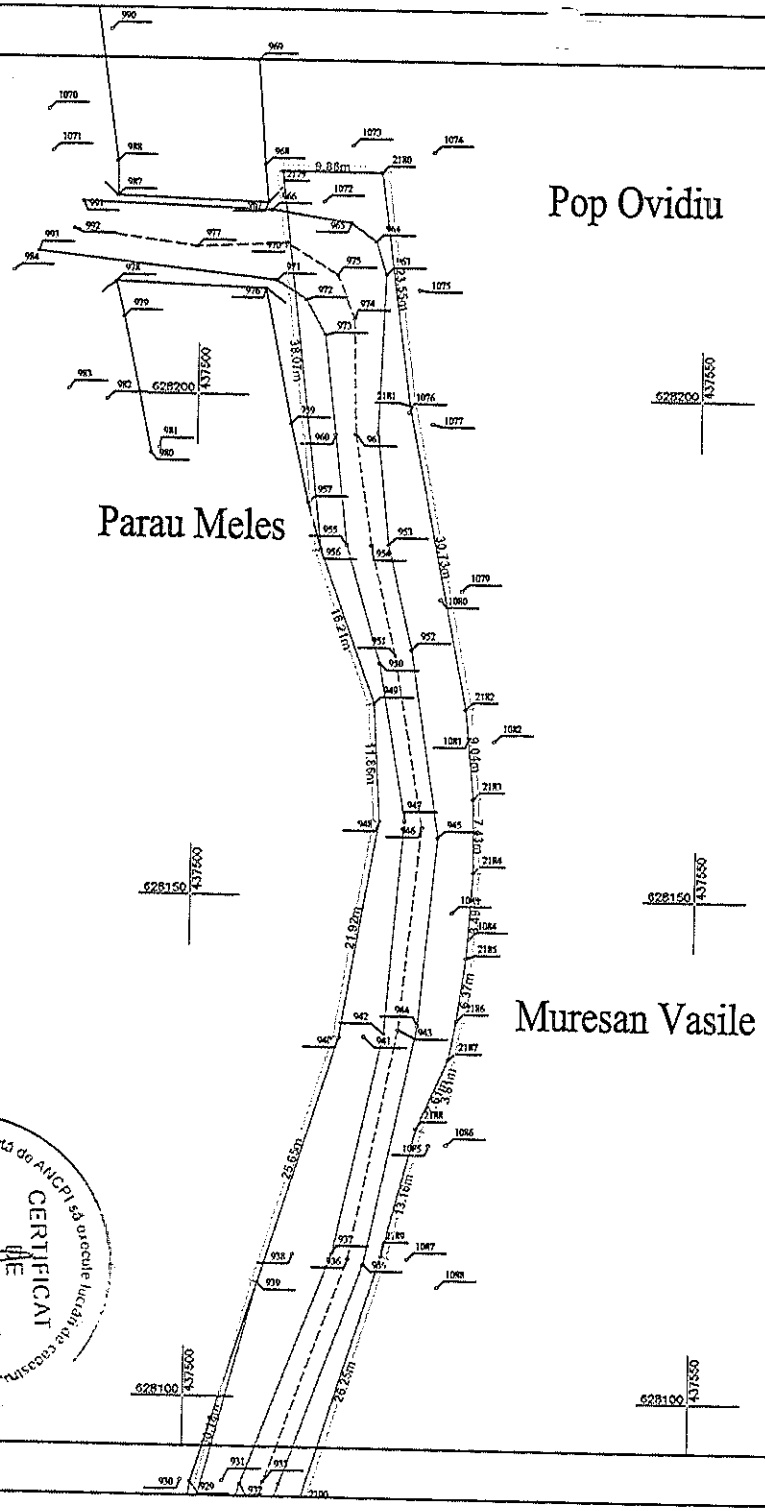

CONFORM CU ORIGINALUL

Certific amplasamentul

A. Date referitoare la teren			
Nr. Parcela	Categoria de folosinta	Suprafata (mp)	Mentiuni
1	Drum	36857	Drum legatura Figa-Rusu de Jos cu lungimea de 3760 m si latimea de 7-13 m - domeniul public - intravilan
Total		36857	

B. Date referitoare la constructii			
Cod. constr.	Destinatia	Suprafata construita la sol (mp)	Mentiuni
Total		####	

Suprafata totala masurata a imobilului = 36857 mp
Suprafata din act = 36857 mp

Executant:	Inspector:
ORBAN V. Dan-Razvan Confirm executarea masuratorilor la teren, corectitudinea intocmirii documentatiei cadastrale si corespondenta acesteia cu realitatea din teren 628100 437650	Confirm introducerea imobilului in baza de date integrata si atribuirea numarului cadastral Stampila BCPI 628100 437650
Data: Septembrie 2020	Data:

Persoana Fizica Autorizata de ANCPI sa execute lucrari de cadastru, geodezie si cartografie
CERTIFICAT DE AUTORIZARE
Seria RD-BN-F
Nr. 01121/10.08.2016
ORBAN DAN RAZVAN

CALCULUL SUPRAFETELOR

Drum legatura Figa-Rusu de Jos

Nr. Pct.	Coordonate pct.de contur		Lungimi laturi D(i,i+1)
	X [m]	Y [m]	
3000	629058.462	439004.352	9.664
3001	629048.888	439005.665	5.522
2005	629048.181	439000.188	21.512
2006	629042.296	438979.497	34.076
2007	629031.901	438947.045	44.098
2008	629019.271	438904.794	45.031
2009	629007.100	438861.439	32.030
2010	628998.532	438830.576	47.987
2011	628986.187	438784.204	52.027
2012	628971.868	438734.186	22.124
2013	628966.430	438712.741	28.066
2014	628960.314	438685.350	26.588
2015	628953.903	438659.547	15.443
2016	628948.443	438645.101	10.620
2017	628943.749	438635.575	13.049
2018	628937.220	438624.277	13.049
2019	628929.188	438613.993	12.550
2020	628920.759	438604.695	13.750
2021	628910.733	438595.286	15.961
2022	628898.941	438584.530	22.001
2023	628882.512	438569.897	18.000
2024	628869.071	438557.925	27.058
2025	628848.877	438539.916	15.352
2026	628837.963	438529.120	10.236
2027	628831.175	438521.459	17.397
2028	628820.591	438507.652	12.282
2029	628813.884	438497.363	16.374
2030	628805.977	438483.025	12.283
2031	628800.853	438471.862	15.351
2032	628795.456	438457.491	9.212
2033	628792.768	438448.680	9.213
2034	628790.500	438439.751	8.189
2035	628788.841	438431.732	10.337
2036	628787.036	438421.554	45.170
292	628786.157	438376.393	40.211
2037	628783.734	438336.255	41.597
2038	628782.842	438294.668	32.798
2039	628781.780	438261.887	8.452
301	628780.722	438253.501	29.982
306	628775.280	438224.017	41.634
314	628762.098	438184.525	39.963
319	628750.061	438146.418	15.536
2040	628747.370	438131.117	55.363
2041	628764.262	438078.394	11.654
2042	628767.127	438067.098	15.533
2043	628769.525	438051.751	16.707
2044	628770.437	438035.069	12.893
2045	628770.628	438022.177	20.534
2046	628763.825	438002.803	5.946
2047	628761.268	437997.435	7.642
2048	628757.017	437991.085	7.642
2049	628751.788	437985.512	18.181
2050	628737.641	437974.092	5.951
2051	628732.642	437970.864	9.334
2052	628724.080	437967.146	22.724
2053	628702.063	437961.520	19.407
2054	628683.540	437967.309	5.299
2055	628679.453	437970.682	20.506
2056	628660.197	437977.733	5.463
2057	628654.736	437977.582	22.465

CONFORM CU ORIGINALUL

Executant:
ORBAN V. Dan Razvan

Data 12 Septembrie 2020

CERTIFICAT DE ATESTARE
Seria
Nr. 0112/19.08.2016
ORBAN DAN RAZVAN
Categoria B

CALCULUL SUPRAFETELOR

2058	628633.816	437985.768	16.504
2059	628618.960	437992.957	22.584
2060	628599.934	438005.125	13.265
2061	628588.832	438012.384	10.439
2062	628579.572	438017.204	14.608
2063	628565.833	438022.166	13.372
2064	628552.743	438024.897	13.001
2065	628539.939	438027.149	23.102
2066	628517.166	438031.035	16.181
2067	628501.112	438033.059	18.204
2068	628482.962	438034.457	17.150
2069	628465.826	438035.157	12.866
2070	628452.963	438035.433	5.699
2071	628447.281	438035.871	4.749
2072	628442.577	438036.525	14.233
2073	628428.784	438040.037	9.495
2074	628419.995	438043.630	9.938
2075	628411.007	438047.871	13.503
2076	628398.640	438053.291	6.476
2077	628392.400	438055.023	7.554
2078	628384.921	438056.084	5.397
2079	628379.525	438056.196	6.477
2080	628373.074	438055.619	8.434
2081	628364.840	438053.794	8.245
2082	628356.939	438051.438	8.245
2083	628349.197	438048.601	10.305
2084	628339.790	438044.394	11.335
2085	628329.850	438038.947	6.185
2086	628324.632	438035.627	11.335
2087	628315.487	438028.930	11.335
2088	628306.940	438021.485	6.184
2089	628302.553	438017.127	11.265
2090	628295.080	438008.697	11.000
2091	628288.004	438000.275	13.000
2092	628279.642	437990.321	11.000
2093	628272.567	437981.898	12.000
2094	628264.848	437972.710	5.682
2095	628261.038	437968.495	4.713
2096	628257.613	437965.257	4.714
2097	628253.965	437962.272	7.538
2098	628247.714	437958.059	6.598
2099	628241.880	437954.978	5.655
2100	628236.656	437952.812	5.655
2101	628231.266	437951.101	8.480
2102	628222.955	437949.415	7.538
2103	628215.440	437948.822	11.939
2104	628203.501	437948.738	30.000
2105	628173.502	437948.548	31.962
2106	628141.541	437948.344	15.536
2107	628126.201	437950.802	20.403
2108	628105.975	437948.118	5.826
2109	628100.574	437945.933	13.465
2110	628090.208	437937.340	14.859
2111	628077.797	437929.170	12.222
2112	628067.944	437921.938	8.209
2113	628060.673	437918.127	10.031
2114	628051.216	437914.782	9.121
2115	628042.259	437913.059	10.031
2116	628032.236	437912.659	7.966
2117	628024.289	437913.211	1.549
2118	628022.908	437913.912	20.572
2119	628002.418	437915.749	5.373
2120	627997.196	437914.484	9.467
2121	627988.090	437917.072	10.267
2122	627978.710	437921.246	9.335

CONFORM CU ORIGINALUL

Persoana Fizică Autorizată de ANCPI să execute lucrări de cadastru și cartografie
CERTIFICAT DE AUTORIZARE
Seria RO-BN-F
Nr. 0112 / 9.08.2016
ORBAN DAN RĂZVAN

Executant: ORBAN V. Dan-Răzvan

Data: Septembrie 2020

Categoria B

CALCULUL SUPRAFETELOR

2123	627970.845	437926.274	10.582
2124	627962.728	437933.063	38.009
2125	627934.305	437958.298	41.091
2126	627903.319	437985.286	38.046
2127	627874.140	438009.701	21.155
2128	627857.773	438023.104	13.258
2129	627846.998	438030.829	14.277
2130	627834.860	438038.345	9.180
2131	627826.791	438042.722	17.125
2132	627811.362	438050.152	47.497
2133	627770.000	438073.500	12.000
2134	627758.000	438073.500	13.454
2135	627749.000	438063.500	22.468
2136	627758.036	438042.929	34.972
2137	627771.947	438010.843	1.347
2138	627771.985	438009.497	20.472
2139	627779.646	437990.513	5.376
2140	627783.342	437986.609	10.889
2141	627786.336	437976.140	9.495
2142	627787.846	437966.766	10.444
2143	627788.294	437956.332	11.538
2144	627787.392	437944.829	18.168
2145	627785.607	437926.749	8.303
2146	627785.276	437918.453	11.414
2147	627785.852	437907.054	10.377
2148	627787.409	437896.794	10.377
2149	627789.933	437886.729	9.340
2150	627793.015	437877.912	10.351
2151	627797.291	437868.486	11.426
2152	627802.842	437858.499	13.774
2153	627810.207	437846.859	9.667
2154	627814.689	437838.294	7.734
2155	627817.792	437831.210	19.960
2156	627824.675	437812.474	9.197
2157	627828.294	437804.019	9.224
2158	627832.326	437795.723	11.273
2159	627837.878	437785.912	27.174
2160	627852.773	437763.184	10.033
2161	627855.561	437753.546	22.161
2162	627866.755	437734.420	18.098
2163	627877.705	437720.011	34.384
2164	627892.059	437688.766	63.906
2165	627916.809	437629.847	42.000
2166	627933.034	437591.108	10.285
2167	627937.219	437581.713	9.465
2168	627941.864	437573.466	5.648
2169	627943.126	437567.961	13.623
2170	627951.632	437557.320	7.250
2171	627956.688	437552.124	5.599
2172	627961.890	437550.053	16.073
2173	627974.837	437540.529	18.546
2174	627990.559	437530.691	9.085
2175	627997.359	437524.666	19.926
2176	628014.103	437513.864	10.685
2177	628022.730	437507.560	17.518
2178	628036.120	437496.265	12.865
922	628046.142	437488.199	12.957
923	628057.969	437493.491	9.890
926	628067.429	437496.376	15.257
928	628082.341	437499.604	30.177
939	628111.532	437507.256	25.653
940	628135.995	437514.978	21.922
948	628157.608	437518.645	11.859
949	628169.449	437517.985	16.207
956	628184.695	437512.488	38.072

CONFORM CU ORIGINALUL

Executant: ORBAN VADIM RĂZVAN

Data: Septembrie 2020

CALCULUL SUPRAFETELOR

2179	628222.516	437508.121	9.879
2180	628222.500	437518.000	23.552
2181	628199.147	437521.053	30.733
2182	628169.000	437527.026	9.041
2183	628159.999	437527.877	7.426
2184	628152.574	437528.004	8.486
2185	628144.107	437527.442	6.366
2186	628137.807	437526.528	3.805
2187	628134.071	437525.806	7.607
2188	628127.127	437522.700	13.159
2189	628114.385	437519.415	26.255
2190	628089.289	437511.701	17.877
2191	628072.317	437506.085	8.913
2192	628063.671	437503.918	10.922
2193	628052.758	437503.478	5.079
2194	628047.773	437504.452	6.919
2195	628041.782	437507.913	32.259
2196	628015.301	437526.336	12.814
2197	628004.474	437533.190	7.467
2198	627997.478	437535.799	22.947
2199	627978.245	437548.315	15.279
2200	627966.101	437557.587	12.419
2201	627957.423	437566.471	9.556
2202	627951.574	437574.028	8.602
2203	627946.978	437581.299	14.384
2204	627940.675	437594.228	7.329
2205	627939.035	437601.371	96.962
2206	627901.553	437690.795	44.223
2207	627883.027	437730.951	16.349
2208	627875.334	437745.377	20.572
2209	627864.407	437762.807	10.989
2210	627857.126	437771.038	20.792
2211	627845.941	437788.565	13.624
2212	627839.194	437800.401	8.875
2213	627835.350	437808.400	6.294
2214	627834.336	437814.612	20.588
2215	627827.323	437833.969	15.580
2216	627820.728	437848.084	14.940
2217	627813.257	437861.022	8.279
2218	627808.803	437868.001	10.382
2219	627804.017	437877.214	10.912
2220	627799.902	437887.320	6.538
2221	627796.780	437893.064	7.419
2222	627795.236	437900.321	10.540
2223	627793.904	437910.776	9.581
2224	627793.648	437920.354	13.551
2225	627794.753	437933.860	11.864
2226	627796.026	437945.656	9.507
2227	627796.768	437955.134	7.309
2228	627796.698	437962.443	9.396
2229	627795.773	437971.793	7.310
2230	627794.411	437978.975	6.265
2231	627792.803	437985.030	5.734
2232	627791.116	437990.510	7.179
2233	627789.700	437997.548	27.022
2234	627778.952	438022.340	7.369
2235	627775.313	438028.748	14.096
2236	627772.641	438042.588	5.763
2237	627773.793	438048.235	3.900
2238	627776.769	438050.755	5.763
2239	627782.528	438050.963	9.746
2240	627792.032	438048.806	40.501
2241	627828.329	438030.837	9.711
2242	627836.686	438025.890	14.565
2243	627848.732	438017.703	26.498

CONFORM CU ORIGINALUL

Executant:
ORBAN V. Dan Razvan

Data | Septembrie 2020

CALCULUL SUPRAFETELOR

2244	627869.480	438001.221	37.096
2245	627897.921	437977.405	33.896
2246	627923.512	437955.178	41.891
2247	627954.561	437927.056	10.354
2248	627962.259	437920.161	7.546
2249	627968.343	437915.697	17.059
2250	627982.651	437906.407	48.136
2251	628029.849	437896.952	9.733
2252	628039.580	437897.161	10.215
2253	628049.714	437898.441	11.654
2254	628061.083	437901.001	13.847
2255	628071.508	437910.114	13.830
2256	628083.001	437917.806	14.061
2257	628094.435	437925.989	11.607
2258	628104.941	437930.924	14.527
2259	628119.384	437932.488	16.277
2260	628135.429	437935.224	46.228
2261	628181.517	437938.814	28.910
2262	628210.411	437937.842	10.767
2263	628221.176	437938.040	11.005
2264	628232.033	437939.841	8.806
2265	628240.464	437942.385	11.005
2266	628250.505	437946.889	9.906
2267	628258.912	437952.128	11.006
2268	628267.379	437959.159	10.914
2269	628274.659	437967.290	13.848
2270	628283.179	437978.207	49.277
2271	628314.875	438015.937	12.412
2272	628324.627	438023.616	13.369
2273	628335.738	438031.051	18.136
2274	628351.966	438039.148	17.206
2275	628368.429	438044.149	12.397
2276	628380.699	438045.917	6.113
2277	628386.801	438045.545	11.329
2278	628397.747	438042.624	12.677
2279	628409.320	438037.451	14.415
2280	628422.527	438031.674	6.649
2281	628428.749	438029.330	17.705
2282	628446.290	438026.926	15.202
2283	628461.437	438025.637	22.034
2284	628483.459	438024.918	19.683
2285	628503.075	438023.294	28.647
2286	628531.399	438019.005	23.906
2287	628554.855	438014.390	12.255
2288	628566.753	438011.454	12.123
2289	628577.986	438006.896	12.800
2290	628589.050	438000.460	39.462
2291	628622.951	437980.261	31.114
2292	628652.148	437969.508	48.781
2293	628697.924	437952.650	20.491
2294	628716.124	437943.234	17.408
2295	628733.067	437947.232	17.390
2296	628748.545	437955.159	8.025
2297	628754.923	437960.029	16.211
2298	628767.561	437970.181	24.290
2299	628778.403	437991.917	8.203
2300	628781.521	437999.504	16.116
2301	628785.028	438015.234	54.021
2302	628777.401	438068.714	59.641
2303	628760.007	438125.762	10.031
2304	628758.500	438135.679	12.759
2305	628758.855	438148.433	91.840
2306	628786.390	438236.048	8.381
2307	628788.634	438244.123	11.521
2308	628790.793	438255.440	13.615

CONFORM CU ORIGINALUL

Executant: NORBAN V. Dan-Răzvan

CERTIFICAT DE AUTORIZARE Seria F Nr. 1 NORBAN DAN RAZVAN

Data 1 Septembrie 2020

CALCULUL SUPRAFETELOR

2309	628791.937	438269.007	39.045
2310	628792.577	438308.047	91.474
2311	628795.661	438399.469	23.799
2312	628797.808	438423.171	18.417
2313	628801.397	438441.235	16.480
2314	628806.123	438457.023	21.322
2315	628814.298	438476.716	24.226
2316	628826.275	438497.774	20.354
2317	628838.401	438514.122	25.941
2318	628856.249	438532.947	3.024
2319	628859.087	438533.992	20.760
2320	628874.435	438547.971	2.693
2321	628875.637	438550.381	27.115
2322	628895.884	438568.416	38.135
2323	628924.332	438593.813	15.582
2324	628935.122	438605.054	12.810
2325	628943.227	438614.974	19.389
2326	628952.412	438632.049	10.319
2327	628956.940	438641.321	13.413
2328	628961.817	438653.816	16.502
2329	628966.195	438669.727	39.909
2330	628974.723	438708.714	112.807
2331	629004.340	438817.564	4.042
2332	629006.763	438820.799	20.556
2333	629012.187	438840.627	5.373
2334	629012.187	438846.000	47.494
2335	629024.923	438891.754	73.829
2336	629046.210	438962.448	25.165
3002	629053.915	438986.404	8.038
3003	629059.939	438991.726	5.800
3004	629065.360	438993.788	7.557
3005	629072.917	438993.778	151.433
3006	629221.955	438966.950	112.271
3007	629331.944	438944.431	31.287
3008	629362.133	438936.215	3.270
3009	629364.658	438938.293	13.273
3010	629368.449	438951.013	6.389
3011	629370.392	438957.099	8.870
1443	629369.175	438965.885	28.615
1435	629370.342	438994.476	29.359
1428	629374.418	439023.551	130.678
3013	629395.307	439152.549	13.028
1398	629397.253	439165.431	6.766
1397	629398.319	439172.112	10.872
1395	629401.011	439182.645	20.431
1396	629404.620	439202.755	2.890
1390	629405.384	439205.542	21.934
3014	629407.054	439227.412	13.569
3015	629407.035	439240.981	9.626
3016	629403.261	439249.836	10.678
3017	629396.872	439258.392	18.102
3018	629385.052	439272.102	11.971
3019	629378.162	439281.891	7.272
3020	629373.860	439287.754	2.402
3021	629372.850	439289.933	2.286
3022	629372.252	439292.139	1.787
3023	629372.028	439293.912	2.629
3024	629372.123	439296.539	4.214
2368	629374.746	439299.837	12.187
2369	629363.591	439304.746	9.633
81	629359.494	439296.028	12.787
3025	629365.635	439284.812	6.666
3026	629369.386	439279.302	5.527
3027	629373.090	439275.200	8.034
3028	629378.206	439269.005	11.478

CONFORM CU ORIGINALUL

Executant: ORBAN Dan-Răzvan

Data Septembrie 2020

CERTIFICAT DE AUTORIZARE Nr. 0112/19.08.2016 ORBAN DAN RĂZVAN

CALCULUL SUPRAFETELOR

3029	629386.994	439261.622	22.510
3032	629399.622	439242.988	20.352
3034	629402.000	439222.775	14.453
3041	629397.675	439208.984	2.703
1387	629397.362	439206.299	23.435
3035	629393.507	439183.183	29.944
1400	629388.382	439153.681	114.684
3042	629371.249	439040.284	13.259
3043	629369.088	439027.202	40.607
3044	629363.978	438986.918	1.793
1438	629363.766	438985.138	13.070
1439	629361.718	438972.229	28.049
1463	629355.870	438944.796	29.727
1469	629326.819	438951.099	20.754
1470	629306.554	438955.578	20.698
1471	629286.192	438959.290	41.915
3037	629245.366	438968.784	118.559
3045	629128.823	438990.555	2.028
3046	629128.023	438988.692	10.938
3047	629117.376	438991.200	8.315
3048	629109.455	438993.729	5.047
3049	629104.592	438995.081	41.087
3038	629064.204	439002.626	5.996
S=36857mp P=7544.760m			

CONFORM CU ORIGINALUL

Executant:
ORBAN V. Dan-Răzvan

Data: Septembrie 2020

TABEL DE MISCARE PARCELARA
a imobilului situat in Extravilan – Beclean si Rusu de Jos
UAT Beclean

Conform HCL

SITUATIA ACTUALA					SITUATIA VIITOARE			
Date din HCL								
Nr. tarla	**Nr. parcela**	**Supr. mp**	**Categ. de folosinta**	**Proprietari**	**Nr. Cad.**	**Categ de folosinta**	**Supr. mp**	**Proprietari**
-	-	36857	Drum legatura Figa-Rusu de Jos cu lungimea de 3760 m si latimea de 7-13 m - domeniul public	Domeniul public al orasului Beclean		Drum legatura Figa-Rusu de Jos cu lungimea de 3760 m si latimea de 7-13 m - domeniul public	36857	**Domeniul public al orasului Beclean**
TOTAL		**36857**			**TOTAL**		**36857**	

Intocmit,
ORBAN V. Dan-Razvan

CONFORM CU ORIGINALUL

Receptionat