

ROMANIA
JUDEȚUL BISTRIȚA NĂSĂUD
CONSILIUL LOCAL AL ORAȘULUI BECLEAN

HOTĂRÂRE

privind acordul amplasării și/sau acces în zona drumului public, pe terenuri aflate în proprietatea orașului Beclean și în administrarea Consiliului Local al orașului Beclean pentru obiectivele de investiții care urmează a fi realizate sau amplasate aferente obiectivului: „Proiectul regional de dezvoltare a infrastructurii de apă și apă uzată din județul Bistrița-Năsăud” în perioada 2014-2020 (2023)

CL 12 - Extindere alimentare cu apa și canalizare în Orasul Beclean și comunele Caianu Mic, Nimigea; construire SEAU în Caianu Mic și Nimigea; extindere alimentare cu apa în Chiuza și Comunele Spermezeu, Tarlăuș, Zagra; reabilitare alimentare cu apa Beclean

Consiliul Local al orașului Beclean întrunit în ședința ordinară din data de 30 iunie 2021 în prezența a 17 consilieri locali din totalul de 17 consilieri locali în funcție;

Având în vedere:

-Adresa Asociației de Dezvoltare Intercomunitara pentru Servicii de Alimentare cu Apă și de Canalizare în județul Bistrița-Năsăud nr. 615/14.06.2021 înregistrată la Primăria orașului Beclean sub nr. 5091/15.06.2021;

-Referatul de aprobare nr. 5119/16.06.2021 al Primarului orașului Beclean;

-Raportul nr. 5120/16.06.2021 al domnului Toth Ștefan Romus – Arhitect Șef din cadrul Serviciului Arhitect șef din Primăria orașului Beclean;

-Avizele comisiilor de specialitate din cadrul Consiliului Local, nr. 5510, nr. 5511 și nr. 5512 din 30.06.2021;

În conformitate cu:

-prevederile Legii nr. 50/1991 privind autorizarea executării lucrărilor de construcții, republicată, cu modificările și completările ulterioare;

-prevederile Legii nr. 241/2006 a serviciului de alimentare cu apă și de canalizare, republicată, cu modificările și completările ulterioare;

-prevederile art. 22 și ale art. 46 din Ordonanța nr. 43/1997, privind regimul drumurilor republicată, cu modificările și completările ulterioare;

-prevederile art. 286 alin. (3) din Ordonanța de Urgență a Guvernului nr. 57/2019 privind Codul administrativ, cu modificările și completările ulterioare;

-prevederile Ordinului nr. 1294/2017 pentru aprobarea Normelor tehnice privind amplasarea lucrărilor edilitare, a stâlpilor pentru instalații și a pomilor în localitățile urbane și rurale;

-Proiectul nr. 131 A, întocmit de Asocieria TPF INGINERIE S.R.L. - COMPANIA DE CONSULTANȚĂ ȘI ASISTENȚĂ TEHNICĂ S.R.L. (CCAT) - T.P.F. GETINSA EUROESTUDIOS S.L., beneficiar: S.C. AQUABIS S.A.

În temeiul dispozițiilor: art. 129, alin. (1), alin. (2), lit. b), c) și d), alin. (4), lit. e) - f), alin. (6) lit. a), alin. (7), lit. n), art. 139 alin. (2), art. 196, alin. (1), lit. a) din Ordonanța de Urgență a Guvernului nr. 57/2019 privind Codul administrativ, cu modificările și completările ulterioare;

HOTĂRĂȘTE



Art.1 Se aprobă acordul amplasării și/sau accesul în zona drumului public, pe terenurile aflate în proprietatea orașului Beclean și în administrarea Consiliului Local al orașului Beclean pentru obiectivele de investiții care urmează a fi realizate sau amplasate aferente obiectivului: „Proiectul regional de dezvoltare a infrastructurii de apă și apă uzată din județul Bistrița-Năsăud” în perioada 2014-2020 (2023) *CL 12 - Extindere alimentare cu apă și canalizare în Orasul Beclean și comunele Caianu Mic, Nimigea; construire SEAU în Caianu Mic și Nimigea; extindere alimentare cu apă în Chiuza și Comunele Spermezeu, Tarlisua, Zagra; reabilitare alimentare cu apă Beclean*, conform proiectului nr.131 A, întocmit de Asocieria TPF INGINERIE S.R.L. - COMPANIA DE CONSULTANȚĂ ȘI ASISTENȚĂ TEHNICĂ S.R.L. (CCAT) - T.P.F. GETINSA EUROESTUDIOS S.L., implementat de către S.C. AQUABIS S.A. Bistrița, având datele de identificare prevăzute în Anexa care face parte integrantă din prezenta hotărâre.

Art.2. Cu ducere la îndeplinirea hotărârii se încredințează Primarul orașului Beclean, Serviciul Arhitect șef și Direcția economică din cadrul Primăriei orașului Beclean.


Art.3. Prezenta hotărâre se aduce la cunoștință publică prin grija secretarului general al uat oraș Beclean și se comunică prin secretariatul Consiliului Local către:

- Primarul orașului Beclean;
- Serviciul Arhitect șef;
- Direcția economică din cadrul Primăriei orașului Beclean;
- Domnul Diugan Ovidiu Caius;
- Asociația de Dezvoltare Intercomunitară pentru Servicii de Alimentare cu Apă și de Canalizare în județul Bistrița-Năsăud;
- Instituția Prefectului – Județul Bistrița-Năsăud.

Președinte de ședință,
Budai Gyorgy Gabor



Contrasemnează,
Secretar general u.a.t. oraș Beclean
Oprea Simiona Crinela



Nr. 47 din 30.06.2021

Hotărârea a fost adoptată cu 17 voturi „pentru”

D:D.M.

Amasa

la HCL nr. 47/30.06.2021

Anexa nr.1 la Hotărârea Consiliului Local al _____ nr. _____

Datele de identificare

a drumurilor situate în intravilanul/extravilanul _____
proprietatea publică a _____

Sunt prevăzute a fi executate următoarele categorii de lucrări:

a) Conductă nouă de transport în lungime de 332 m

Nr. crt.	Conducta de transport se va poziționa (elementele de identificare ale drumului)	Rețea de transport propusă Lungime (m)	Inventarul bunurilor care aparțin domeniului public al UAT... a Hotărârii Guvernului României nr.905/2002 privind atestarea domeniului public al județului Bistrița-Năsăud, precum și al municipiului, orașelor și comunelor din județul Bistrița-Năsăud, cu modificările și completările ulterioare (în intravilanul/extravilanul, localității..., categoria de folosință: drum, nr. cad..., înscris în CF... Poziția nr... din Inventar)
1.	Strada Figa 2 GA	332	CF 28561,28563, 28564, 28558, 28562, 28557, 28570

b) Conducta nouă de aducțiune în lungime de 2.207 m

Nr. crt.	Conducta de aducțiune de se va poziționa (elementele de identificare ale drumului)	Conducta de aducțiune propusă Lungime (m)	Inventarul bunurilor care aparțin domeniului public al UAT... a Hotărârii Guvernului României nr.905/2002 privind atestarea domeniului public al județului Bistrița-Năsăud, precum și al municipiului, orașelor și comunelor din județul Bistrița-Năsăud, cu modificările și completările ulterioare (în intravilanul/extravilanul, localității..., categoria de folosință: drum, nr. cad..., înscris în CF... Poziția nr... din Inventar)
1.	Strada Valea Coldaului 3	605	28550,28552,28555,28551,28553,28554,28556,28548,28549,
2.	Strada Coldau 4	1.119	28550,28552,28555,28551,28553,28554,28556,28548,28549
3.	Strada Figa 1 GA	153	CF 28561,28563, 28564, 28558, 28562, 28557, 28570

c) Cămine de vane, de vane și golire și de aerisire prevăzute pe conducta de aducțiune, în număr de 8 buc

Nr. crt.	Cămine prevăzute pe conducta de aducțiune (elementele de identificare ale drumului)	Nr. total cămine
1.	Strada Coldau 4	6
2.	Strada Valea Coldaului 3	1
3.	Strada Figa 1 GA	1

d) Rețea de distribuție în lungime de 4.496 m

Nr. crt.	Rețeaua de distribuție se va poziționa (elementele de identificare ale drumului) Extindere rețea distribuție	Rețea de distribuție propusă Lungime (m)	Inventarul bunurilor care aparțin domeniului public al UAT ... a Hotărârii Guvernului României nr.905/2002 privind atestarea domeniului public al județului Bistrița-Năsăud, precum și al municipiului, orașelor și comunelor din județul Bistrița-Năsăud, cu modificările și completările ulterioare (în intravilanul/extravilanul, localități..., categoria de folosință: drum, nr. cad..., înscris în CF.../Poziția nr... din Inventar)
1.	Strada Drumul Vechi	628	D.P. NR 1
2.	Strada Drumul Pacii	619	CF 28416
3.	Strada Aleea Beclenut	50	D.P. NR 48
4.	Strada Figa 3	446	CF 28561,28563, 28564, 28558, 28562, 28557, 28570
5.	Strada Valea Coldaului 3	1.302	28550,28552,28555,28551,28553,28554,28556,28548,28549
6.	Strada Coldau 4	1.451	28550,28552,28555,28551,28553,28554,28556,28548,28549

e) Rețea de distribuție în lungime de 9.479 m- reabilitare

Nr. crt.	Rețeaua de distribuție se va poziționa (elementele de identificare ale drumului) Reabilitare rețea distribuție	Rețea de distribuție propusă Lungime (m)	Inventarul bunurilor care aparțin domeniului public al UAT... a Hotărârii Guvernului României nr.905/2002 privind atestarea domeniului public al județului Bistrița-Năsăud, precum și al municipiului, orașelor și comunelor din județul Bistrița-Năsăud, cu modificările și completările ulterioare (în intravilanul/extravilanul, localități..., categoria de folosință: drum, nr. cad..., înscris în CF.../Poziția nr... din Inventar)
1.	Strada Toamnei	236	CF 28611
2.	Strada Teilor	171	CF 28614
3.	Strada Somesului	463	CF 28623
4.	Strada Sieului	284	CF 28573
5.	Strada Scurta	115	CF 28560
6.	Strada Primaverii	200	CF 28610
7.	Strada Petru Maior	881	CF 28408
8.	Strada Parcului	802	CF 28422
9.	Strada Octavian Goga	492	CF 28618
10.	Strada Nicolae Balcescu	282	CF 28567
11.	Strada Mihai Viteazu	629	CF 28619
12.	Strada Liliacului	165	CF 28568
13.	Strada I.P. Reteganu	290	CF 28413
14.	Strada G. Silasi	472	CF 28571
15.	Strada Grivitei	274	CF 28569
16.	Strada George Cosbuc	520	CF 28565
17.	Strada Garii	362	CF 28415
18.	Strada Dobrogeanu Gherea	483	CF 28584
19.	Strada Crisan	228	CF 28417
20.	Strada Closca	509	CF 28580
21.	Strada Castanului	244	DP NR 34
22.	Strada Bobalna	556	CF 28409, 28410

23.	Strada Bicaz	253	CF 28615
24.	Aleea Panselelor	103	
25.	Strada 1 Mai	215	DP NR 36 CF 28559
26.	Aleea Zorilor	250	DP NR 9

f) Conducta de transport in lungime de 1.562 m- reabilitare

Nr. crt.	Rețeaua de distribuție se va poziționa (elementele de identificare ale drumului) Reabilitare conducta transport	Rețea de transport propusă Lungime (m)	Inventarul bunurilor care aparțin domeniului public al UAT... a Hotărârii Guvernului României nr.905/2002 privind atestarea domeniului public al județului Bistrița-Năsăud, precum și al municipiului, orașelor și comunelor din județul Bistrița-Năsăud, cu modificările și completările ulterioare (în intravilanul/extravilanul, localități..., categoria de folosință: drum, nr. cad..., înscris în CF.../Poziția nr... din Inventar)
1.	Strada Aleea Beclenut	533	D P NR 48
2.	Strada Bela Bartok	737	CF 28621
3.	Strada Parcului	292	CF 28422

g) Cămine de vane, de vane și golire și de aerisire/dezaerisire, de vane și rupere presiune prevăzute pe rețeaua de distribuție, în număr de 63 buc

Nr. crt.	Cămine prevăzute pe rețeaua de distribuție- EXTINDERE	Nr. total cămine
1.	Strada Drumul Vechi	1
2.	Strada Drumul Pacii	1
3.	Aleea Beclenut	1
4.	Strada Figa 3	2
5.	Strada Valea Coldaului 3	2
6.	Strada Coldau 4	4
Cămine prevăzute pe rețeaua de distribuție- REABILITARE		

7.	Strada Teilor	1
8.	Strada Somesului	6
9.	Strada Scurta	1
10.	Strada Petru Maior	1
11.	Strada Parcului	2
12.	Strada Octavian Goga	1
13.	Strada Nicolae Balcescu	1
14.	Strada Mihai Viteazu	2
15.	Strada Liliacului	1
16.	Strada I.P.Reteganu	2
17.	Strada G. Silasi	4
18.	Strada Grivitei	1
19.	Strada George Cosbuc	3
20.	Strada Garii	2
21.	Strada Dobrogeanu Gherea	3
22.	Strada Crisan	2
23.	Strada Closca	1
24.	Strada Castanului	3
25.	Strada Bobalna	3
26.	Strada Biczaz	1
27.	Aleea Panselor	1
28.	Strada 1 Mai	1
29.	Aleea Zorilor	1
Cămine prevăzute pe conducta de transport- REABILITARE		

30.	Strada Bela Bartok	5
31.	Strada Parcului	3

h) Hidranți supaterani

Nr. crt.	Hidranți supaterani	Nr. total hidranți
Rețea de distribuție- EXTINDERE		
1.	Strada Drumul Pacii	6
2.	Strada Figa 3	1
3.	Strada Valea Coldaului 3	1
4.	Strada Coldau 4	1
Rețea de distribuție- REABILITARE		
5.	Strada Toamnei	3
6.	Strada Teilor	3
7.	Strada Somesului	4
8.	Strada Sieului	2
9.	Strada Scurta	1
10.	Strada Primaverii	3
11.	Strada Petru Maior	8
12.	Strada Parcului	7
13.	Strada Octavian Goga	4
14.	Strada Nicolae Balcescu	2
15.	Strada Mihai Viteazu	7
16.	Strada Liliacului	3
17.	Strada I.P.Reteganu	2
18.	Strada G. Silasi	4
19.	Strada Grivitei	3
20.	Strada George Cosbuc	4
21.	Strada Garii	4

22.	Strada Dobrogeanu Gherea	5
23.	Strada Crisan	3
24.	Strada Closca	6
25.	Strada Castanului	2
26.	Strada Bobalna	5
27.	Strada Bicz	3
28.	Strada Pansalelor	1
29.	Strada 1 Mai	3
30.	Aleea Zorilor	2

i) Bransamente

Nr. crt.	Bransamente	Nr. total bransamente
	Retea de distributie- EXTINDERE	
1.	Strada Drumul Vechi	0
2.	Strada Drumul Pacii	11
3.	Strada Aleea Bedenut	3
4.	Strada Figa 3	11
5.	Strada Valea Coldaului 3	29
6.	Strada Coldau 4	12
	Retea de distributie- REABILITARE	
7.	Strada Toamnei	14
8.	Strada Teilor	8
9.	Strada Somesului	20
10.	Strada Sieului	18
11.	Strada Scurta	10
12.	Strada Primaverii	16
13.	Strada Petru Maior	30

14.	Strada Parcului	48
15.	Strada Octavian Goga	23
16.	Strada Nicolae Balcescu	25
17.	Strada Mihai Viteazu	33
18.	Strada Liliacului	15
19.	Strada I.P.Reteganu	19
20.	Strada G. Silasi	32
21.	Strada Grivitei	28
22.	Strada George Cosbuc	41
23.	Strada Garii	26
24.	Strada Dobrogeanu Gherea	48
25.	Strada Crisan	24
26.	Strada Closca	44
27.	Strada Castanului	6
28.	Strada Bobalna	10
29.	Strada Biczaz	24
30.	Aleea Panslelor	2
31.	Strada 1 Mai	8
32.	Aleea Zorilor	10

j) Rețele de canalizare în lungime de 8.568 m

Nr. crt.	Rețea de canalizare se va poziționa (elementele de identificare ale drumului) Extindere rețea canalizare	Rețea de canalizare propusă Lungime (m)	Inventarul bunurilor care aparțin domeniului public al UAT... a Hotărârii Guvernului României nr. 905/2002 privind atestarea domeniului public al județului Bistrița-Năsăud, precum și al municipiului, orașelor și comunelor din județul Bistrița-Năsăud, cu modificările și completările ulterioare (în intravilanul/extravilanul, localității..., categoria de folosință: drum, nr. cad..., înscris în CF... Poziția nr... din Inventar)
----------	--	--	---

1.	Strada Valea Viilor	1.592	CF 28625,28622
2.	Strada Scurta	97	CF 28560
3.	Strada George Cosbuc	694	CF 28566,28565
4.	Strada Drumul Vechi	66	D P NR 1
5.	Strada Drumul Pacii	602	CF 28416
6.	Strada Bela Bartok	285	CF 28621
7.	Strada Aleea Beclenut	46	D P NR 48
8.	Strada 1 Mai	204	CF 28559
9.	Strada valea Coldaului 3	1.111	28550,28552,28555,28551,28553,28554,28556,28548,28549
10.	Strada Valea Coldaului	2.399	28550,28552,28555,28551,28553,28554,28556,28548,28549
11.	Strada Coldau 5	570	28550,28552,28555,28551,28553,28554,28556,28548,28549
12.	Strada Coldau 4	82	28550,28552,28555,28551,28553,28554,28556,28548,28549
13.	Strada Coldau	409	28550,28552,28555,28551,28553,28554,28556,28548,28549
	Retea de REABILITARE		
	canalizare-		
14.	Strada Somesului	411	CF 28623

k) Cămine pe rețeaua de canalizare- extindere

Nr. crt.	Cămine prevăzute pe rețeaua de canalizare (elementele de identificare ale drumului)	Nr. total cămine
1.	Strada Valea Viilor	38
2.	Strada Scurta	4
3.	Strada George Cosbuc	18
4.	Strada Drumul Vechi	3
5.	Strada Drumul Pacii	17
6.	Strada Bela Bartok	10
7.	Aleea Beclenut	2

8.	Aleea 1 Mai	5
9.	Strada Valea Coldaului 3	25
10.	Strada Valea Coldaului	62
11.	Strada Coldau 5	12
12.	Strada Coldau 4	3
13.	Strada Coldau	9

l) Camine pe retea de canalizare- reabilitare

Nr. crt.	Cămine prevăzute pe rețeaua de canalizare (elementele de identificare ale drumului)	Nr. total cămine
1.	Strada Somesului	12

m) Racorduri consumatori- extindere

Nr. crt.	Racorduri (elementele de identificare ale drumului)	Nr. total racorduri
1.	Strada Valea Viilor	68
2.	Strada Scurta	10
3.	Strada George Cosbuc	41
4.	Strada Drumul Vechi	0
5.	Strada Drumul Pacii	11
6.	Strada Bela Bartok	15
7.	Aleea Becienut	3
8.	Strada 1 Mai	8

9.	Strada Valea Coldaului 3	27
10.	Strada Valea Coldaului	148
11.	Strada Coldau 5	25
12.	Strada Coldau 4	6
13.	Strada Coldau	15

n) Racorduri consumatori- reabilitare

Nr. crt.	Racorduri (elementele de identificare ale drumului)	Nr. total racorduri
1.	Strada Somesului	25

o) Conduce de refulare în lungime de 1.877 m

Nr. crt.	Conducta de refulare se va poziționa (elementele de identificare ale drumului)	Conducta de refulare propusă Lungime (m)	Inventarul bunurilor care aparțin domeniului public al UAT... a Hotărârii Guvernului României nr.905/2002 privind atestarea domeniului public al județului Bistrița-Năsăud, precum și al municipiului, orașelor și comunelor din județul Bistrița-Năsăud, cu modificările și completările ulterioare (în intravilanul/extravilanul, localități..., categoria de folosință: drum, nr. cad..., înscris în CF... Poziția nr... din Inventar)
1.	Strada Valea Viilor	562	CF 28625,28622
2.	Strada Valea Viilor	157	CF 28625,28622
3.	Strada 1 Mai	240	CF 28559
4.	Strada Drumul Vechi	600	D P NR1
5.	Strada Bela Bartok	263	CF 28621
6.	Strada Parcului	13	CF 28422
7.	Strada Strada Coldau	42	28550,28552,28555,28551,28553,28554,28556,28548,28549